
BLÖNDULÍNA 3 - UMHVERFISMATSSKÝRSLA

KORTAHEFTI

LANDSNET



MANNVIT



Myndaskrá

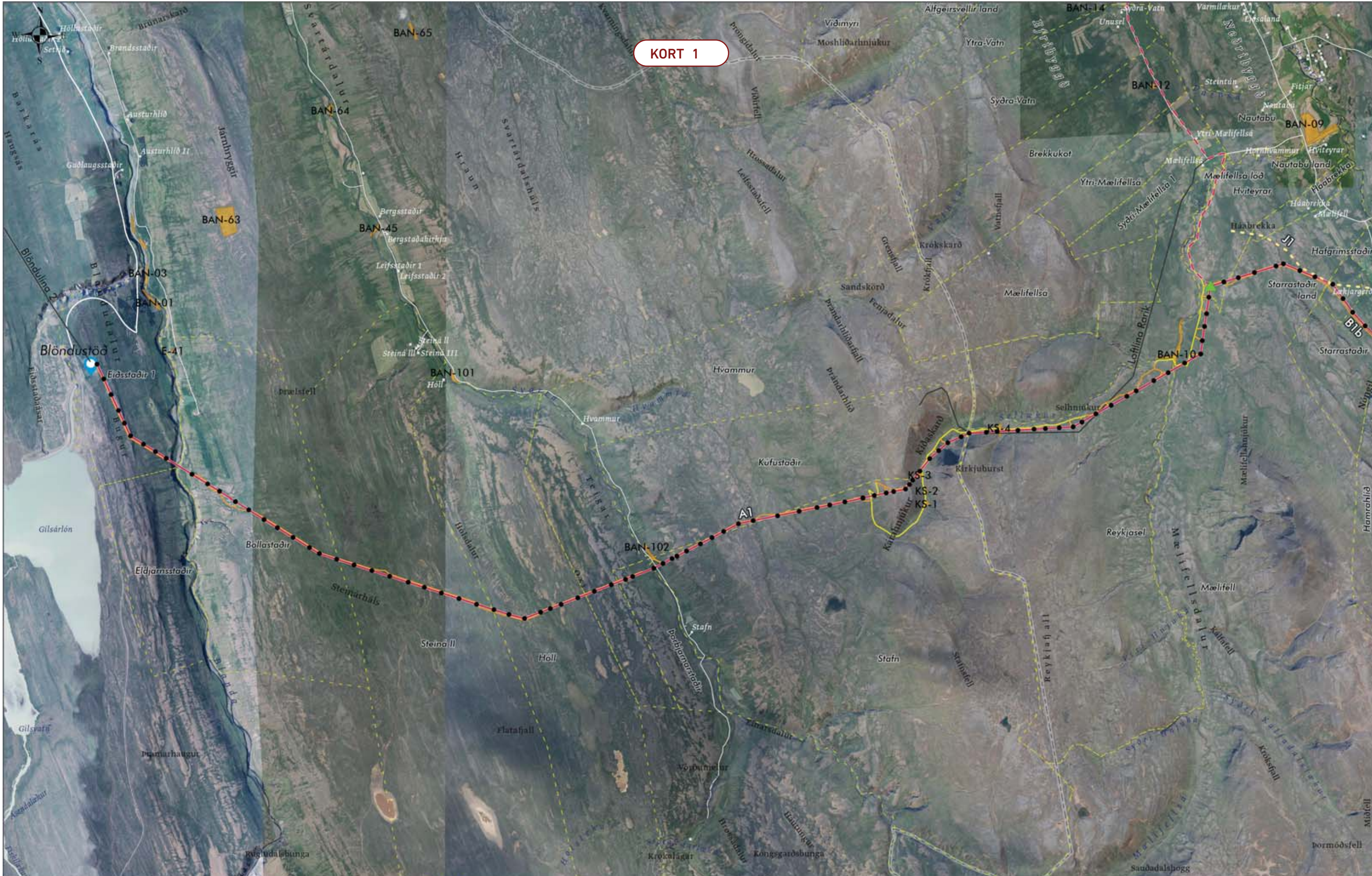
Kort 1	Loftmyndakort – Blöndustöð-Háabrekka.....	3
Kort 2	Loftmyndakort – Blöndustöð-Varmahlíð.....	4
Kort 3	Loftmyndakort – Varmahlíð-Eggjar	5
Kort 4	Loftmyndakort – Eggjar-Heiðarsporður.....	6
Kort 5	Loftmyndakort – Öxnadalur-Hörgárdalur	7
Kort 6	Loftmyndakort – Hörgárdalur-Akureyri	8
Kort 7	Fornleifar – Yfirlitskort	9
Kort 8	Fornleifar – Kort 1: Sveinskot.....	10
Kort 9	Fornleifar – Kort 2: Kúfustaðasel.....	11
Kort 10	Fornleifar – Kort 3: Jökulgerði	12
Kort 11	Fornleifar – Kort 4: Torfastaðir	13
Kort 12	Fornleifar – Kort 5: Valadalur	14
Kort 13	Fornleifar – Kort 6: Víðimýri	15
Kort 14	Fornleifar – Kort 7: Brekkuhús	16
Kort 15	Fornleifar – Kort 8: Kirkjuhóll/Káragerði	17
Kort 16	Fornleifar – Kort 9: Brekkukot	18
Kort 17	Fornleifar – Kort 10: Steinsstaðir.....	19
Kort 18	Fornleifar – Kort 11: Vík	20
Kort 19	Fornleifar – Kort 12: Krókárgerði.....	21
Kort 20	Fornleifar – Kort 13: Vaská	22
Kort 21	Fornleifar – Kort 14: Gloppa.....	23
Kort 22	Fornleifar – Kort 15: Fagranes	24
Kort 23	Fornleifar – Kort 16: Geirhildargarðar	25
Kort 24	Fornleifar – Kort 17: Hólasel	26
Kort 25	Fornleifar – Kort 18: Rafnstaðir	27
Kort 26	Fornleifar – Kort 19: Hálfánartungur.....	28
Kort 27	Fornleifar – Kort 20: Saurbæjarsel	29
Kort 28	Fornleifar – Kort 21: Ásgerðarstaðasel	30
Kort 29	Fornleifar – Kort 22: Einhamar	31
Kort 30	Fornleifar – Kort 23: Sandhólar	32
Kort 31	Fornleifar – Kort 24: Skuggi	33
Kort 32	Fornleifar – Kort 25: Kot	34
Kort 33	Fornleifar – Kort 26: Ás	35
Kort 34	Fornleifar – Kort 27: Hóla	36
Kort 35	Vistlendakort Náttúrufræðistofnunar Íslands – 1.kort.....	37
Kort 36	Vistlendakort Náttúrufræðistofnunar Íslands – 2.kort.....	38
Kort 37	Vistlendakort Náttúrufræðistofnunar Íslands – 3.kort.....	39
Kort 38	Vistlendakort Náttúrufræðistofnunar Íslands – 4.kort.....	40
Kort 39	Vistlendakort Náttúrufræðistofnunar Íslands – 5.kort.....	41
Kort 40	Vistlendakort Náttúrufræðistofnunar Íslands – 6.kort.....	42
Kort 41	Vistlendakort Náttúrufræðistofnunar Íslands – 7.kort.....	43

Kort 42	Vistlendakort Náttúrufræðistofnunar Íslands – 8.kort.....	44
Kort 43	Vistlendakort Náttúrufræðistofnunar Íslands – 9.kort.....	45
Kort 44	Vistlendakort Náttúrufræðistofnunar Íslands – 10.kort.....	46
Kort 45	Vistlendakort Náttúrufræðistofnunar Íslands – 11.kort.....	47
Kort 46	Vistlendakort Náttúrufræðistofnunar Íslands – 12.kort.....	48
Kort 47	Vistlendakort Náttúrufræðistofnunar Íslands – 13.kort.....	49
Kort 48	Vistlendakort Náttúrufræðistofnunar Íslands – 14.kort.....	50
Kort 49	Vistlendakort Náttúrufræðistofnunar Íslands – 15.kort.....	51
Kort 50	Vistlendakort Náttúrufræðistofnunar Íslands – 16.kort.....	52
Kort 51	Vistlendakort Náttúrufræðistofnunar Íslands – 17.kort.....	53
Kort 52	Vistlendakort Náttúrufræðistofnunar Íslands – 18.kort.....	54
Kort 53	Vistlendakort Náttúrufræðistofnunar Íslands – 19.kort.....	55
Kort 54	Vistlendakort Náttúrufræðistofnunar Íslands – 20.kort.....	56
Kort 55	Vistlendakort Náttúrufræðistofnunar Íslands – 21.kort.....	57
Kort 56	Vistlendakort Náttúrufræðistofnunar Íslands – 22.kort.....	58
Kort 57	Vistlendakort Náttúrufræðistofnunar Íslands – 23.kort.....	59

Loftmyndakort



KORT 1



- Möstur
- Loflínukostur
- Mögulegur 132 kV jarðstrengur
- Mögulegur 220 kV jarðstrengur
- Nýjir vegslóðar
- Styrking eldri vega/slóða
- ▲ Fyrirhugað tengivirki á svæði A
- Námur
- Land eignir
- Mörk sveitarfélaga



Mennilín: Lohmyndir oðt, 2021
 Höfundur: ESN93
 Vekinnúmer: 5.663.218
 Málmennt: 53
 Síðast vikið: 19.1.2022
 Síðast upplöð: 19.1.2022
 Skrá: Kottablikt.apn

Staursetning er byggð á frumhönnun og staðsetningar mætra og línuslóða kann að breytast

BLÖNDULÍNA 3
 Blöndustöð-Háabrekka

LANDSNET MANNVIT

KORT 2



- Möstur
- Lofflínukostur
- - - Mögulegur 132 kV jarðstrengur
- - - Mögulegur 220 kV jarðstrengur
- ▲ Núverandi tengivirki
- ▲ Fyrirhugað tengivirki á svæði A
- ▲ Fyrirhugað tengivirki á svæði B
- Námur
- Nýjir vegslóðar
- Styrking eldri vega/slóða
- Landeignir
- - - Mörk sveitarfélaga



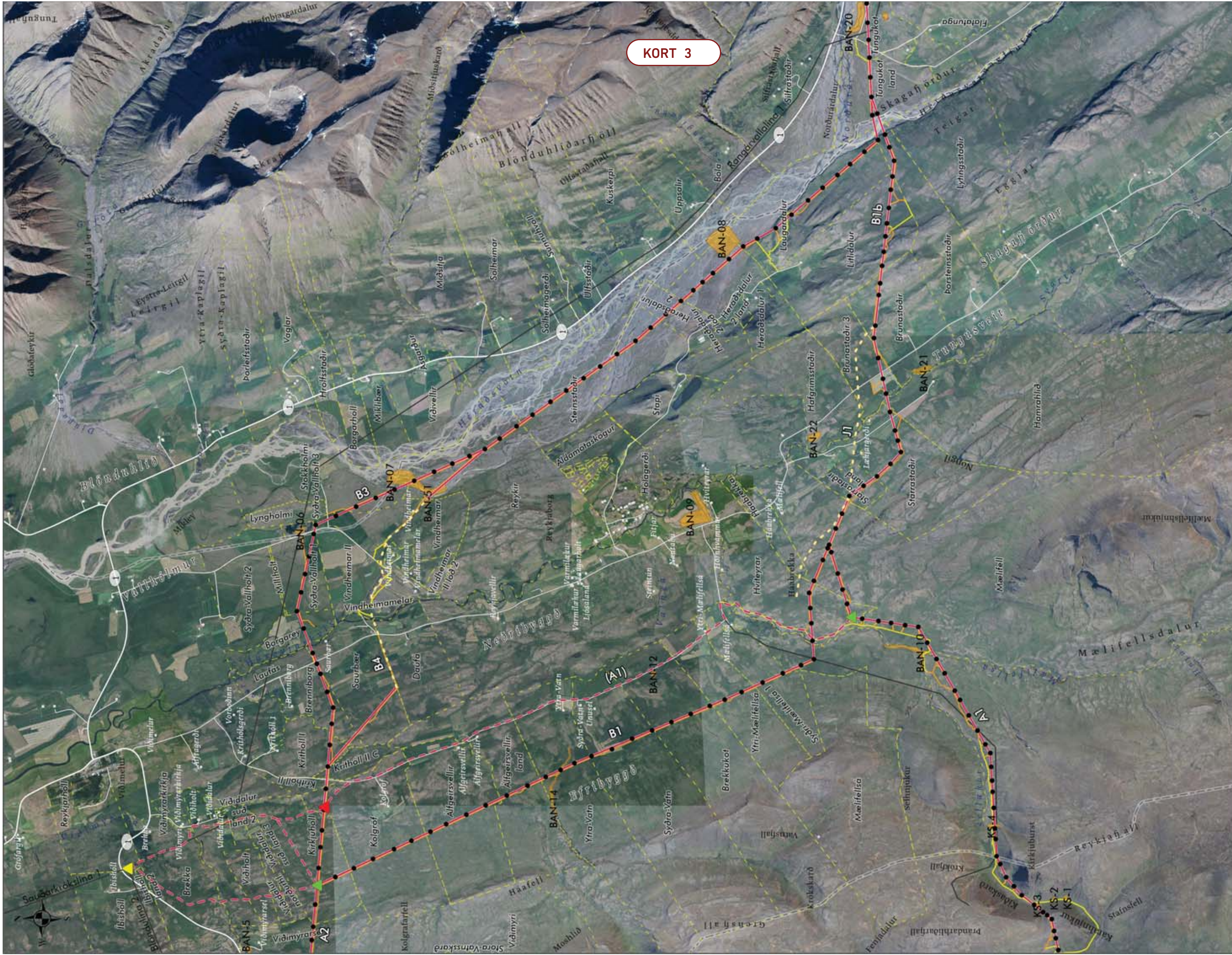
Manna: Laubmála oð, 2021
 Hólkort: ISN93
 Vekinn: 5.663.218
 Málarnúmer: 51
 Sílast vikið: 19.1.2022
 Sílast upplýsing: 19.1.2022
 Skrá: Kortaheiti.apn

Staursetning er byggð á frumhönnun og staðsetningar mastra og línuslóða kann að breytast

BLÖNDULÍNA 3
 Blöndustöð-Varmahlíð

LANDSNET MANNVIT


KORT 3



Blöndulína 3
Mælingar: 19.11.2022
Stærð: 1:10000
Skipting: 19.11.2022
Skipting: 19.11.2022
Skipting: 19.11.2022

Stærðing er byggð á frumhönnun og staðsetningar mæstra og línulöða kann að breytast

- Móstur
- Loflinukostur
- Mögulegur 132 kV jarðstrengur
- Mögulegur 220 kV jarðstrengur
- Nýjir vegslóðar
- Styrking eldri vega/slóða
- ▲ Núverandi tengivirki
- ▲ Fyrirhugað tengivirki á svæði A
- ▲ Fyrirhugað tengivirki á svæði B
- ▲ Námur
- ▲ Landeignir
- Mörk sveitarfélaga



LANDSNET

KORT 4



- Möstur
- Loflínukestur
- - - Mögulegur 132 kV jarðstrengur
- - - Mögulegur 220 kV jarðstrengur
- Nýjir vegslóðar
- Styrking eldri vega/slóða
- Námur
- Land eignir
- Mörk sveitarfélaga



Mennilá: Laubmyla o.é. 2021
 Höfundur: ESN93
 Vekinnúmer: 5.663.216
 Málmennt: 51
 Síðast uppd. 19.1.2022
 Síðast uppl. 19.1.2022
 Skil: Kottablikt.apx

Staursetning er byggð á frumhönnun og staðsetningar masta og línuslóða kann að breytast

BLÖNDULÍNA 3
Eggjar-Heiðarsporður

LANDSNET

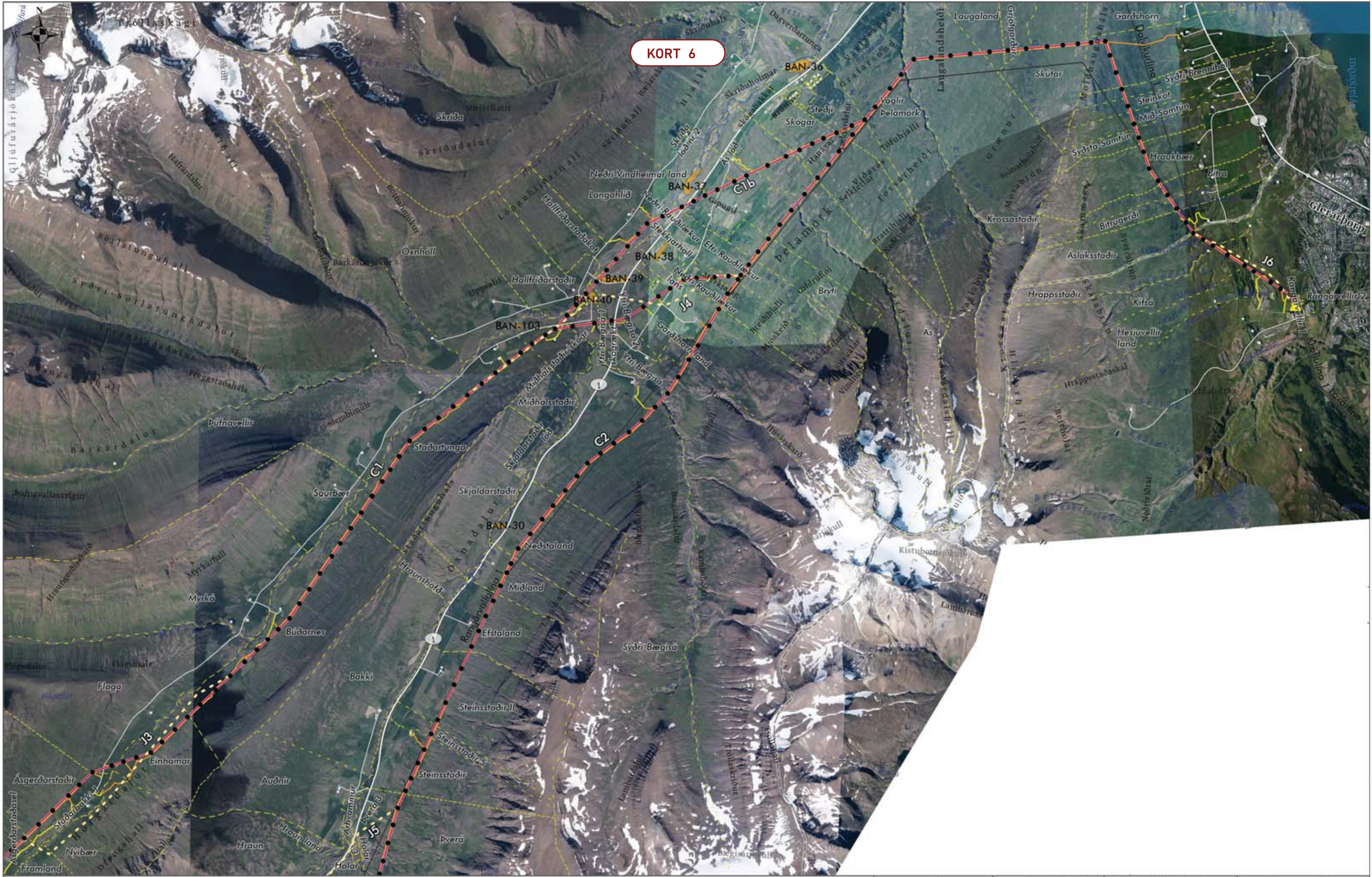
MANNVIT



KORT 5

- Móstur
- Loflinukostur
- Mögulegur 132 kV jarðstrengur
- Mögulegur 220 kV jarðstrengur
- Nýjir vegslóðar
- Styrking eldri vega/slóðar
- Námur
- Landsnet
- Mörk sveitarfélaga

KORT 6



- Möstur
- Lofflínukostur
- - - Mögulegur 132 kV jarðstrengur
- - - Mögulegur 220 kV jarðstrengur
- Nýjir vegslóðar
- Styrking eldri vega/slóða
- ▲ Fyrirhugað tengivirki á svæði A
- Námur
- ▭ Landeignir
- Mörk sveitarfélaga



Mannviti, Laðmýsla ehf., 2021
 Höfundur: ESN93
 Vekinnúmer: S.663.218
 Málúmer: 51
 Síðast vikið: 19.1.2022
 Síðast upplýtt: 19.1.2022
 Skrá: Kistubót.is

Staursetning er byggð á frumhönnun og staðsetningar masta og línuslóða kann að breytast

LANDSNET

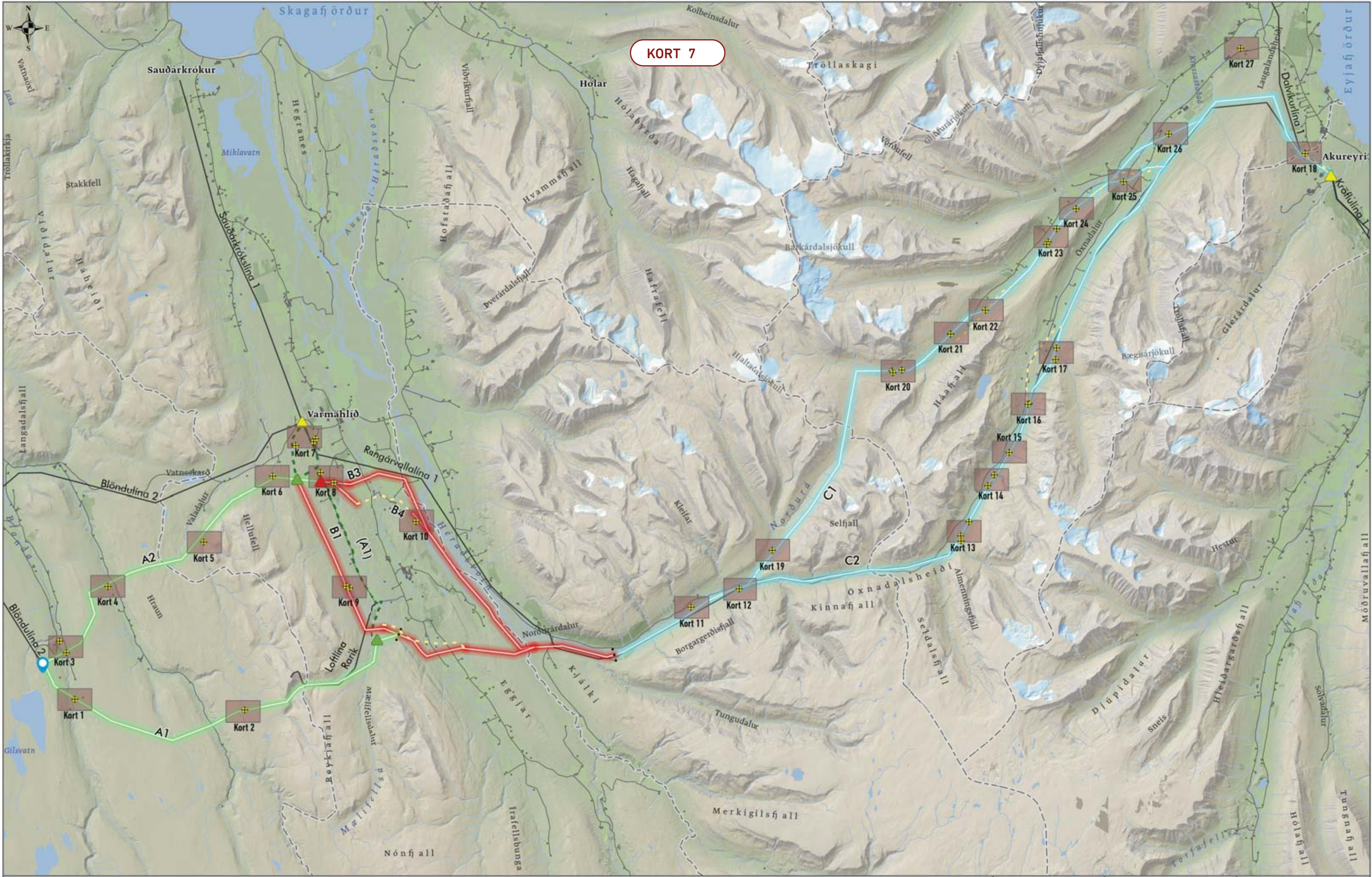
BLÖNDULÍNA 3
 Hörgárdalur-Akureyri

MANNVIT

Fornleifar



KORT 7



- Línuleiðakostir á svæði A
- Línuleiðakostir á svæði B
- Línuleiðakostir á svæði C
- Mögulegur 220kV jarðstengur
- - - Mögulegur 132 kV jarðstengur
- ▲ Núverandi tengivirki
- ▲ Fyrirhugað tengivirki á svæði A
- ▲ Fyrirhugað tengivirki á svæði B
- - - Mörk sveitarfélaga

Heimildir: ÍslandsDEM, 2020
 Heildarkort: ISN93
 Vorkennir: 5.663.218
 Miðmálur: ST
 Síðast vísuð: 8.3.2022
 Síðast uppfært: 8.3.2022
 Skoðu: Frankefni og annar

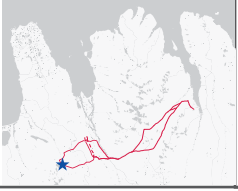
LANDSNET	Línuleiðakostir
BLÖNDULÍNA 3	MANNVIT



KORT 8



-  Skráðar fornleifar
-  Mastrastæði/Strengingarplan
-  Jarðamörk
-  Fornleifar
-  Línuleiðakostir
-  Möstur
-  Nýjar vegslóðir



Heimildir: Loftmyndir ehf, 2021
Hnitakerfi: ISN93
Verknúmer: 5.663.218
Höfundur: ST
Stöðast vístað: 9.3.2022
Stöðast útfétið: 15.3.2022
Skrá: Fornleifar.aprx

LANDSNET

BLÖNDULÍNA 3

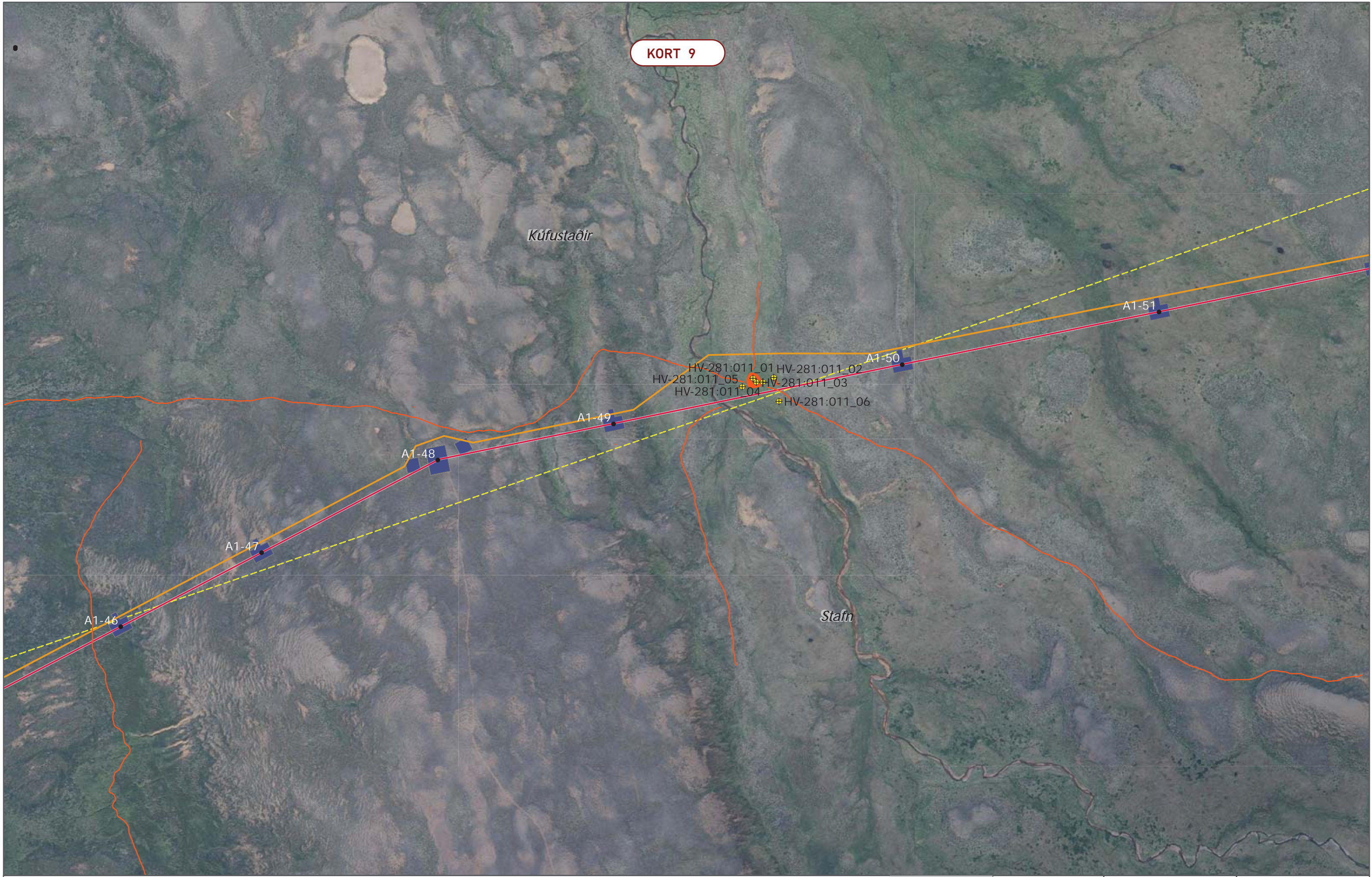
Fornleifar A1
Kort 1:
Sveinskot



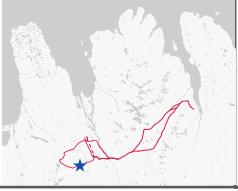
KORT 9

Kúfustaðir

Stafn



- + Skráðar fornleifar
- Fornleifar
- Möstur
- Mastrastæði/Strengingarplan
- Línuleiðakostir
- Nýjar vegslóðir
- - - Jarðamörk



Heimildir: Loftmyndir ehf., 2021
 Hnitakerfi: ISN93
 Verknúmer: 5.663.218
 Höfundur: ST
 Síðast vísitáð: 9.3.2022
 Síðast útgæfið: 15.3.2022
 Skrá: Fornleifar.aprx

LANDSNET

BLÖNDULÍNA 3

Fornleifar A1
Kort 2:
Kúfustaðasel

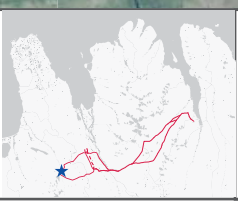


KORT 10



- Skráðar fornleifar
- Fornleifar
- Möstur
- Mastrastæði/Strengingarplan
- Línuleiðakostir
- Nýjar vegslóðir

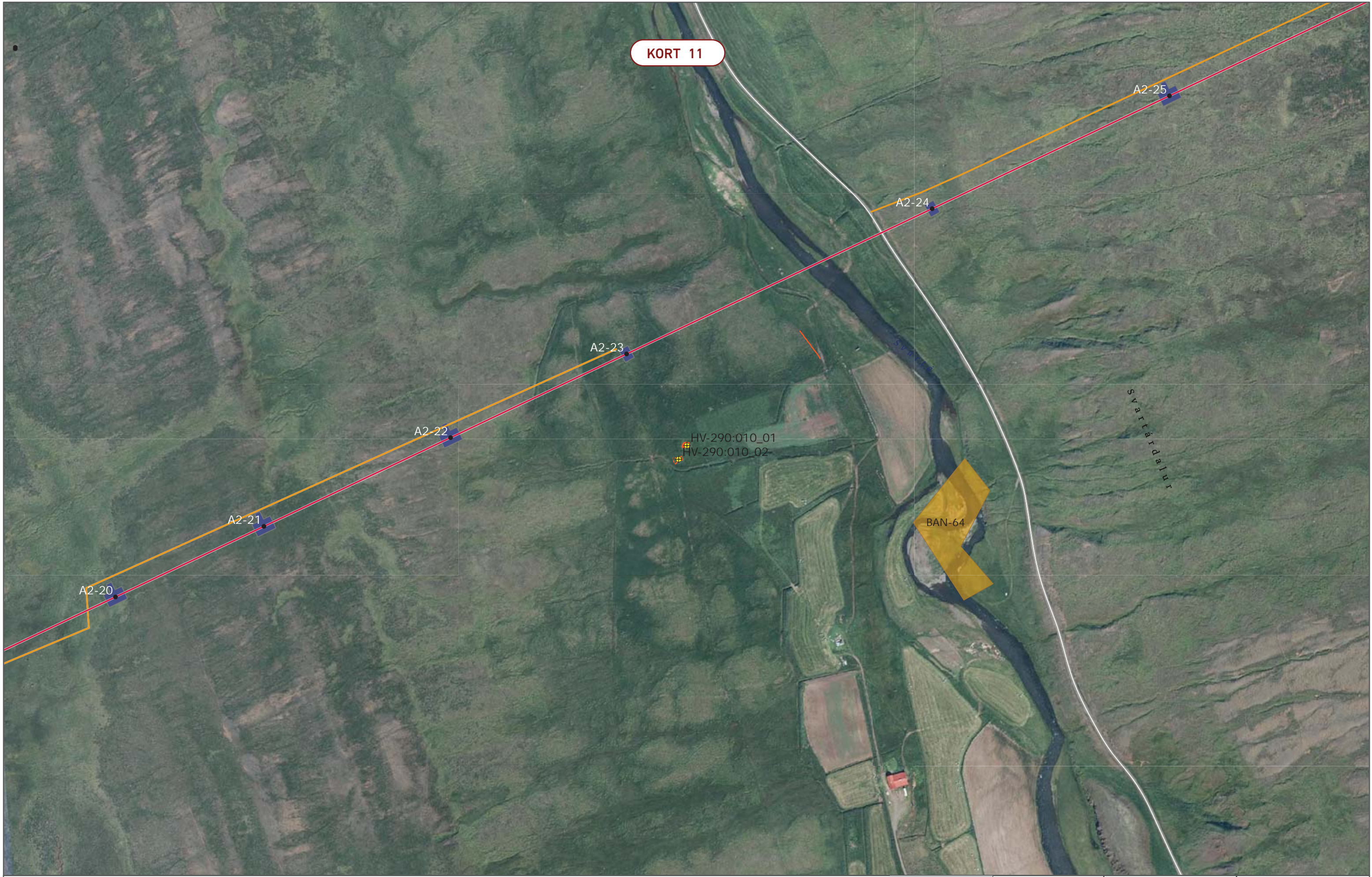
- Styrking eldri vega/slóða
- Námur
- - - Jarðamörk



Heimildir: Loftmyndir ehf., 2021
 Hnitakerfi: ISN93
 Verknúmer: 5.663.218
 Höfundur: ST
 Síðast vísitáð: 9.3.2022
 Síðast útgæfið: 15.3.2022
 Skrá: Fornleifar.aprx

	Fornleifar A2 <i>Kort 3:</i> <i>Jökulgerði</i>
BLÖNDULÍNA 3	

KORT 11

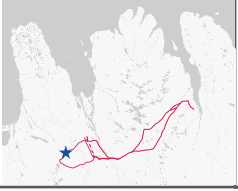


HV-290:010_01
HV-290:010_02

BAN-64

Svartárdalur

-  Skráðar fornleifar
-  Fornleifar
-  Möstur
-  Mastrastæði/Strengingarplan
-  Línuleiðakostir
-  Nýjar vegslóðir
-  Námur



Heimildir: Loftmyndir ehf, 2021
Hnitakerfi: ISN93
Verknúmer: 5.663.218
Höfundur: ST
Stöðast vísitöl: 9.3.2022
Stöðast útgáfud: 15.3.2022
Skrá: Fornleifar.aprx



BLÖNDULÍNA 3


Fornleifar A2
Kort 4:
Torfastaðir

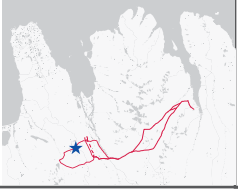


KORT 12



-  Skráðar fornleifar
-  Fornleifar
-  Möstur
-  Mastrastæði/Strengingarplan
-  Línuleiðakostir
-  Nýjar vegslóðir

 Námur



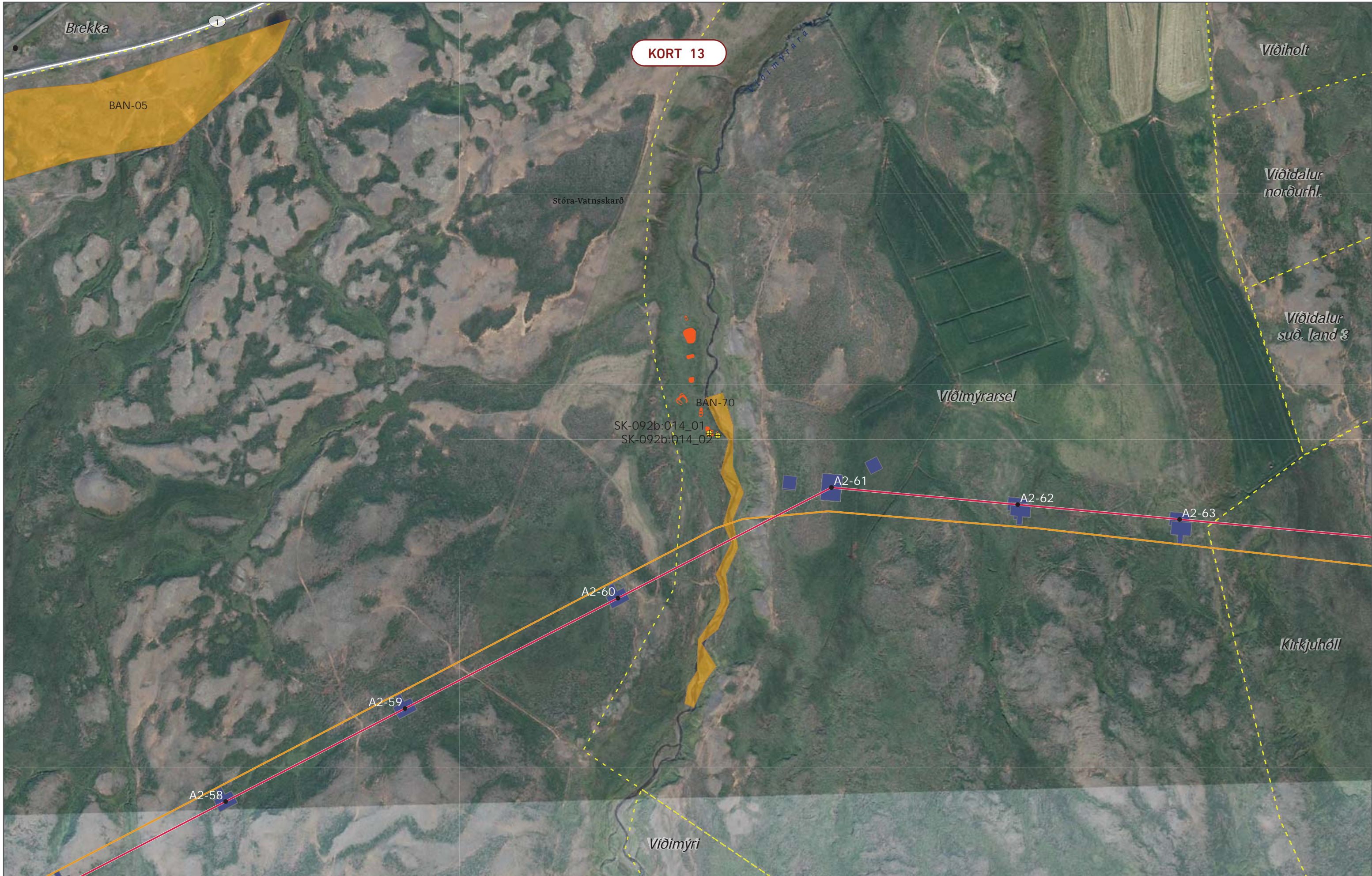
Heimildir: Loftmyndir ehf, 2021
 Hnitakerfi: ISN93
 Verknúmer: 5.663.218
 Höfundur: ST
 Síðast vísitáð: 9.3.2022
 Síðast útgæfið: 15.3.2022
 Skrá: Fornleifar.aprx

LANDSNET

BLÖNDULÍNA 3

Fornleifar A2
 Kort 5:
 Valadalur



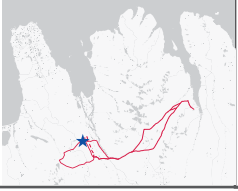


KORT 13

- Skráðar fornleifar
- Fornleifar
- Möstur

- Mastrastæði/Strengingarplan
- Línuleiðakostir
- Nýjar vegslóðir

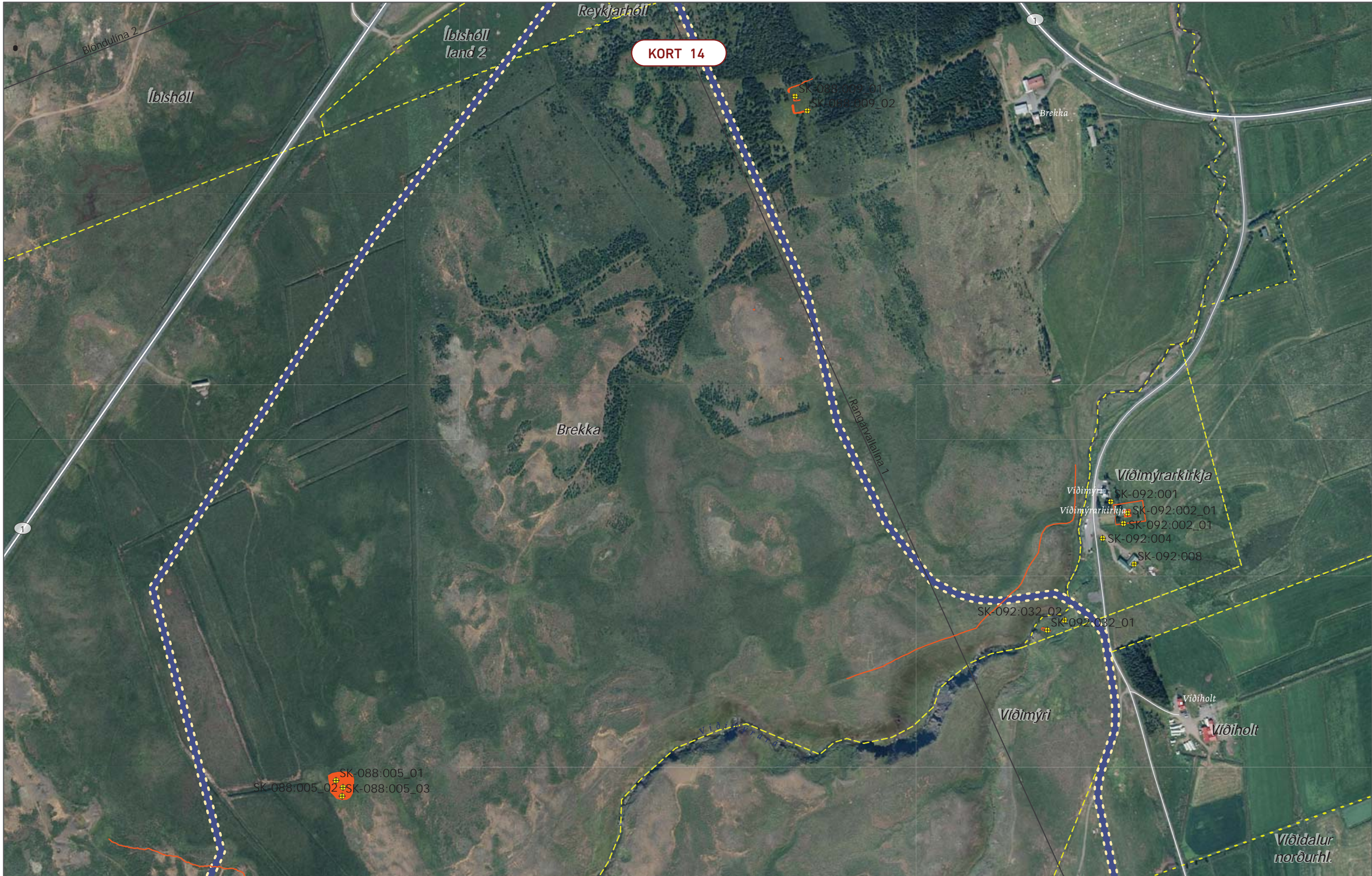
- Námur
- Jarðamörk



Heimildir: Loftmyndir ehf., 2021
 Hnitakerfi: ISN93
 Verknúmer: 5.663.218
 Höfundur: ST
 Síðast vísitíð: 9.3.2022
 Síðast útgæfið: 15.3.2022
 Skrá: Fornleifar.aprx

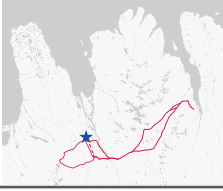
BLÖNDULÍNA 3

Fornleifar A2
 Kort 6:
 Viðimýri



KORT 14

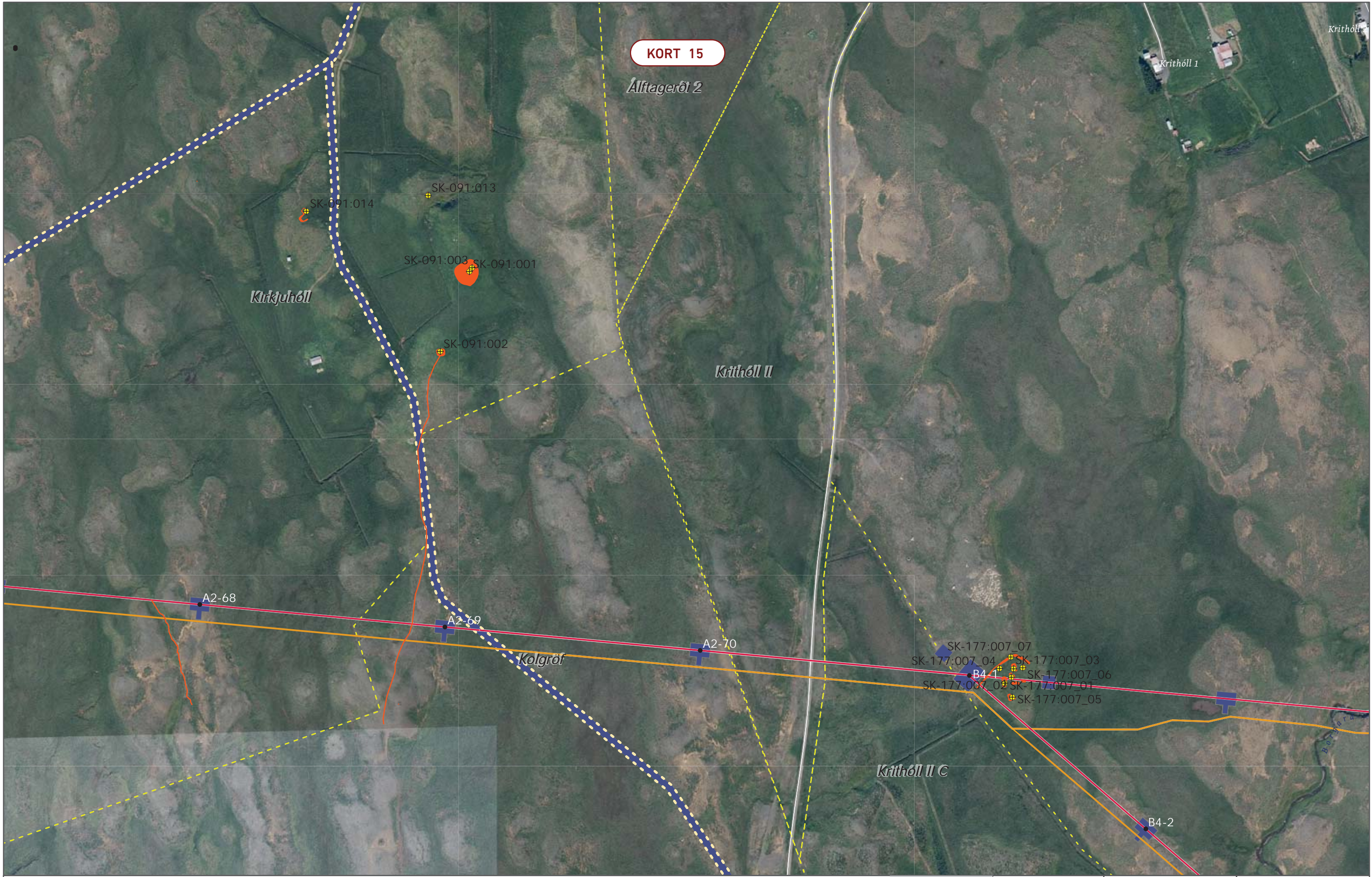
- + Skráðar fornleifar
- Fornleifar
- Jarðstrengur 132 kv
- Núverandi háspennulínur
- Jarðamörk



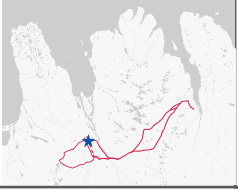
Heimildir: Loftmyndir ehf, 2021
 Hnitakerfi: ISN93
 Verknúmer: 5.663.218
 Höfundur: ST
 Síðast vísitöl: 9.3.2022
 Síðast útgáf: 15.3.2022
 Skrá: Fornleifar.aprx

	Fornleifar 132 kV Kort 7: Brekkuhús
BLÖNDULÍNA 3	

KORT 15



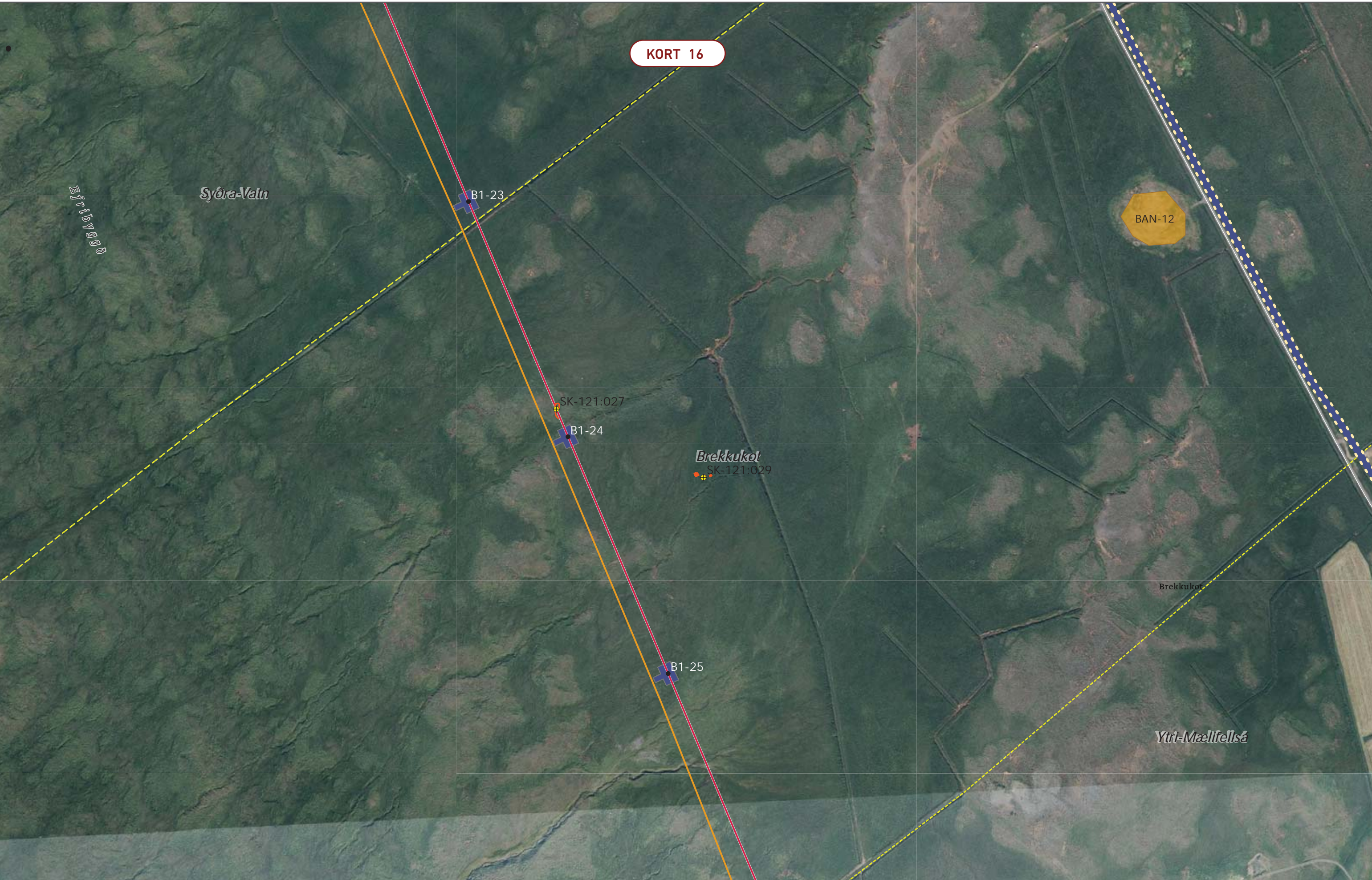
- + Skráðar fornleifar
- + Fornleifar
- Möstur
- Mastrastæði/Strengingarplan
- Jarðstrengur 132 kv
- Línuleiðakostir
- Nýjar vegslóðir
- Jarðamörk






Heimildir: Loftmyndir ehf, 2021
 Hnitakerfi: ISN93
 Verknúmer: 5.663.218
 Höfundur: ST
 Síðast vísitáð: 9.3.2022
 Síðast útgefið: 15.3.2022
 Skrá: Fornleifar.aprx

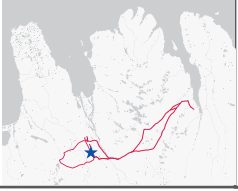
	Fornleifar A1/A2 Kort 8: Kirkjuhóll/Káragerði
BLÖNDULÍNA 3	

KORT 16



-  Skráðar fornleifar
-  Fornleifar
-  Möstur
-  Mastrastæði/Strengingarplan
-  Jarðstrengur 132 kv
-  Línuleiðakostir

-  Nýjar vegslóðir
-  Námur
-  Jarðamörk



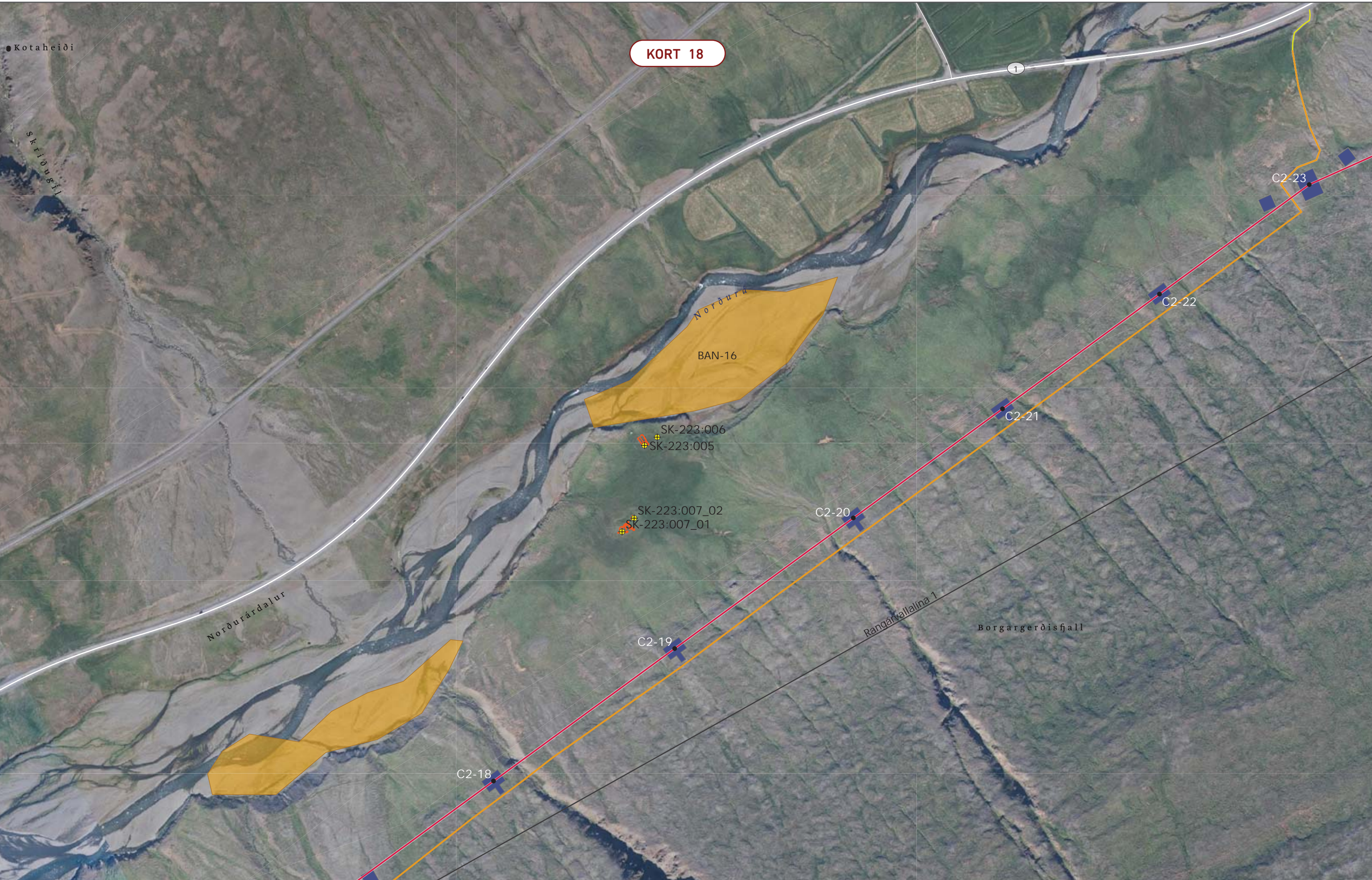
Heimildir: Loftmyndir ehf, 2021
 Hnitakerfi: ISN93
 Verknúmer: 5.663.218
 Höfundur: ST
 Síðast vísitöl: 9.3.2022
 Síðast útgæfið: 15.3.2022
 Skrá: Fornleifar.aprx

	Fornleifar B1 Kort 9: Brekkukot
BLÖNDULÍNA 3	



KORT 17

<ul style="list-style-type: none"> Skráðar fornleifar Fornleifar Möstur 	<ul style="list-style-type: none"> Mastrastæði/Strengingarplan Jarðstrengur Linuleiðakostir 	<ul style="list-style-type: none"> Nýjar vegslóðir Námur Mörk sveitarfélaga 		<p> Heimildir: Loftmyndir ehf., 2021 Hnitakerfi: ISN93 Verknúmer: 5.663.218 Höfundur: ST Síðast vísitáð: 9.3.2022 Síðast útfétið: 15.3.2022 Skrá: Fornleifar.aprx </p>	<p>LANDSNET</p> <p>BLÖNDULÍNA 3</p>	<p>Fornleifar B4</p> <p>Kort 10: Steinsstaðir</p> <p> MANNVIT</p>
---	---	---	--	--	--	---



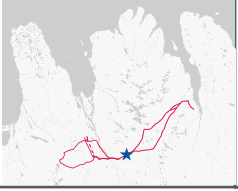
● Kotaheiði

KORT 18

- ✚ Skráðar fornleifar
- Fornleifar
- Möstur

- Mastrastæði/Strengingarplan
- Línuleiðakostir
- Nýjar vegslóðir

- Styrking eldri vega/slóða
- Núverandi háspennulínur
- Námur



Heimildir: Loftmyndir ehf, 2021
 Hnitakerfi: ISN93
 Verknúmer: 5.663.218
 Höfundur: ST
 Síðast vísitáð: 9.3.2022
 Síðast útgefið: 15.3.2022
 Skrá: Fornleifar.aprx

LANDSNET

BLÖNDULÍNA 3

Fornleifar C
 Kort 11:
 Vík

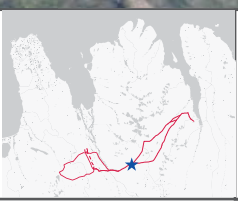
MANNVIT

KORT 19



- + Skráðar fornleifar
- Fornleifar
- Möstur
- Mastrastæði/Strengingarplan
- Línuleiðakostir
- Nýjar vegslóðir

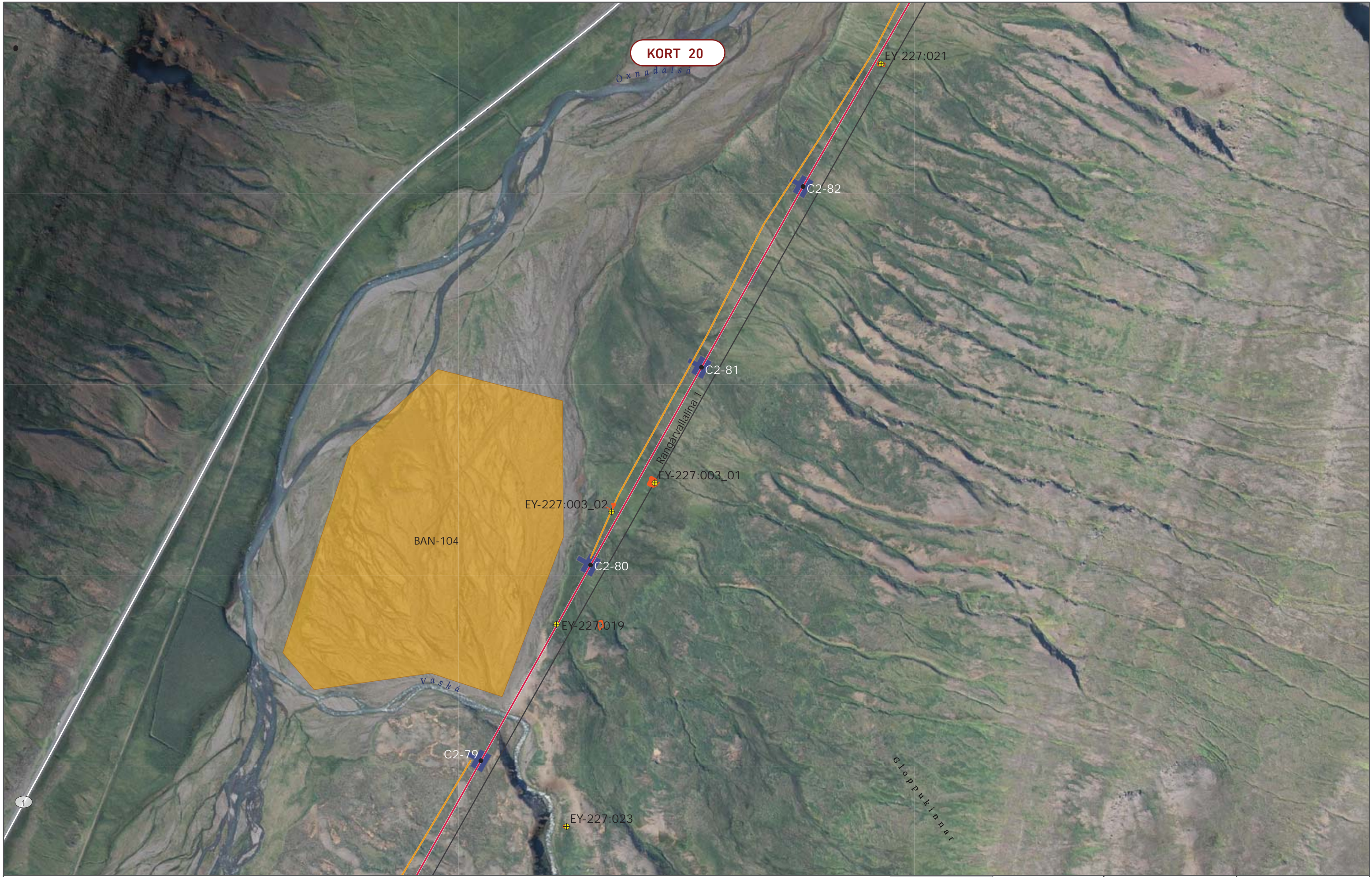
- Styrking eldri vega/slóða
- Núverandi háspennulínur



Heimildir: Loftmyndir ehf, 2021
 Hnitakerfi: ISN93
 Verknúmer: 5.663.218
 Höfundur: ST
 Síðast vísitáð: 9.3.2022
 Síðast útgæfið: 15.3.2022
 Skrá: Fornleifar.aprx

	Fornleifar C <i>Kort 12:</i> <i>Krókárgerði</i>
BLÖNDULÍNA 3	

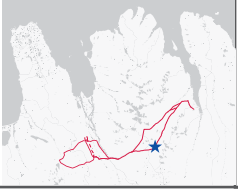
KORT 20



- Skráðar fornleifar
- Fornleifar
- Möstur

- Mastrastæði/Strengingarplan
- Línuleiðakostir
- Nýjar vegslóðir

- Núverandi háspennulínur
- Námur



Heimildir: Loftmyndir ehf, 2021
 Hnitakerfi: ISN93
 Verknúmer: 5.663.218
 Höfundur: ST
 Síðast vísitáð: 9.3.2022
 Síðast útféðit: 15.3.2022
 Skrá: Fornleifar.aprx

	Fornleifar C2 Kort 13: Vaská
BLÖNDULÍNA 3	

KORT 21



- ✚ Skráðar fornleifar
- Fornleifar
- Möstur

- Mastrastæði/Strengingarplan
- Línuleiðakostir
- Nýjar vegslóðir

- Styrking eldri vega/slóða
- Núverandi háspennulínur
- Námur



Heimildir: Loftmyndir ehf, 2021
 Hnitakerfi: ISN93
 Verknúmer: 5.663.218
 Höfundur: ST
 Síðast vísitáð: 9.3.2022
 Síðast útféð: 15.3.2022
 Skrá: Fornleifar.aprx

LANDSNET




BLÖNDULÍNA 3




Fornleifar C2
 Kort 14:
 Gloppa





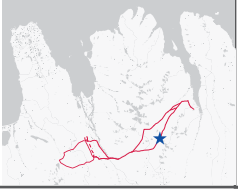
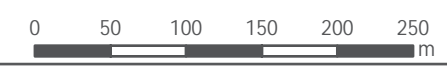
KORT 22




-  Skráðar fornleifar
-  Fornleifar
-  Möstur

-  Mastrastæði/Strengingarplan
-  Línuleiðakostir
-  Nýjar vegslóðir

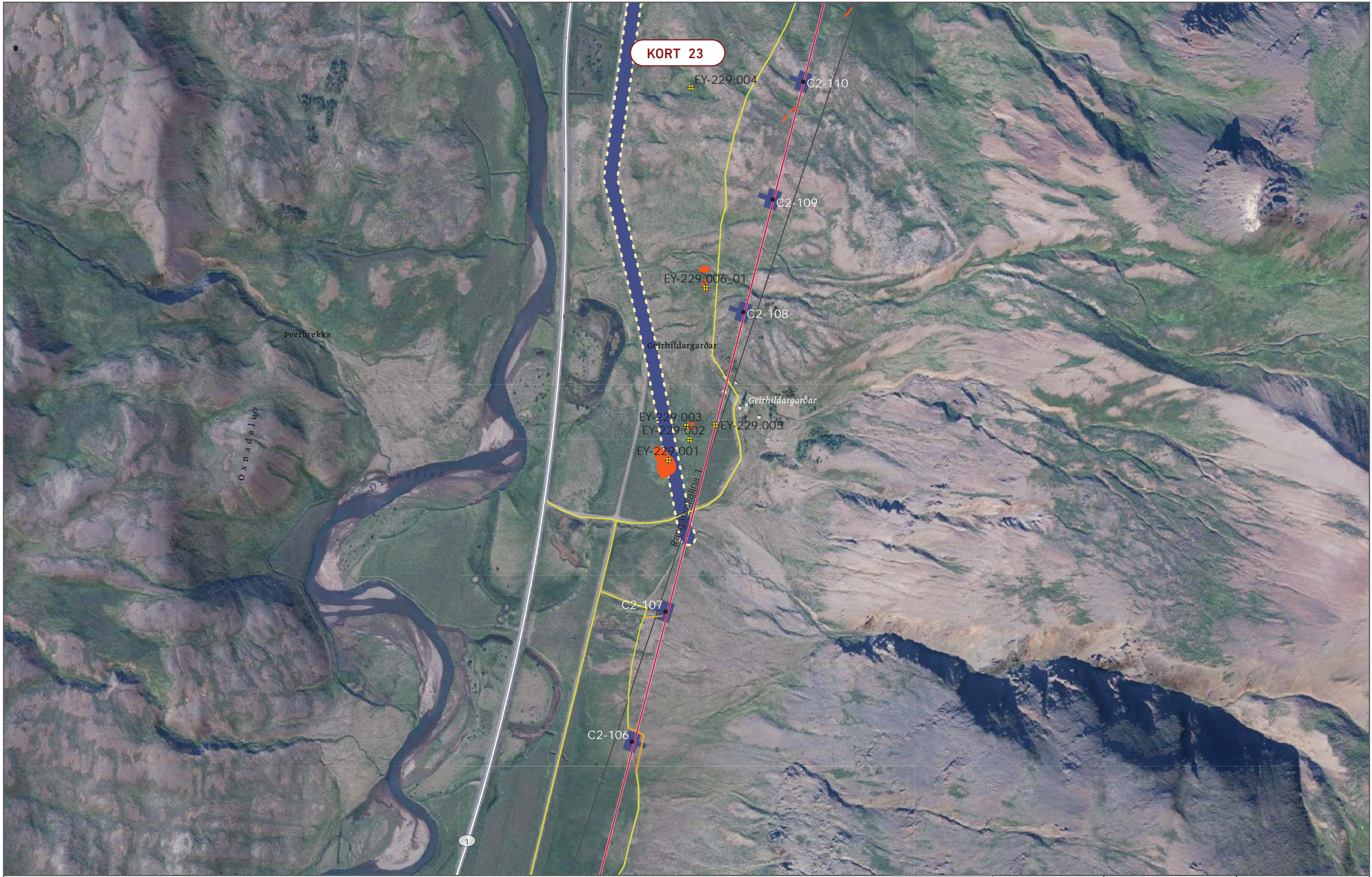
-  Styrking eldri vega/slóða
-  Núverandi háspennulínur



Heimildir: Loftmyndir ehf, 2021
 Hnitakerfi: ISN93
 Verknúmer: 5.663.218
 Höfundur: ST
 Síðast vísitáð: 9.3.2022
 Síðast útgáfub: 15.3.2022
 Skrá: Fornleifar.aprx

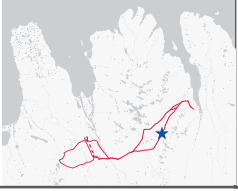
	Fornleifar C2 <i>Kort 15: Fagranes</i>
BLÖNDULÍNA 3	

KORT 23



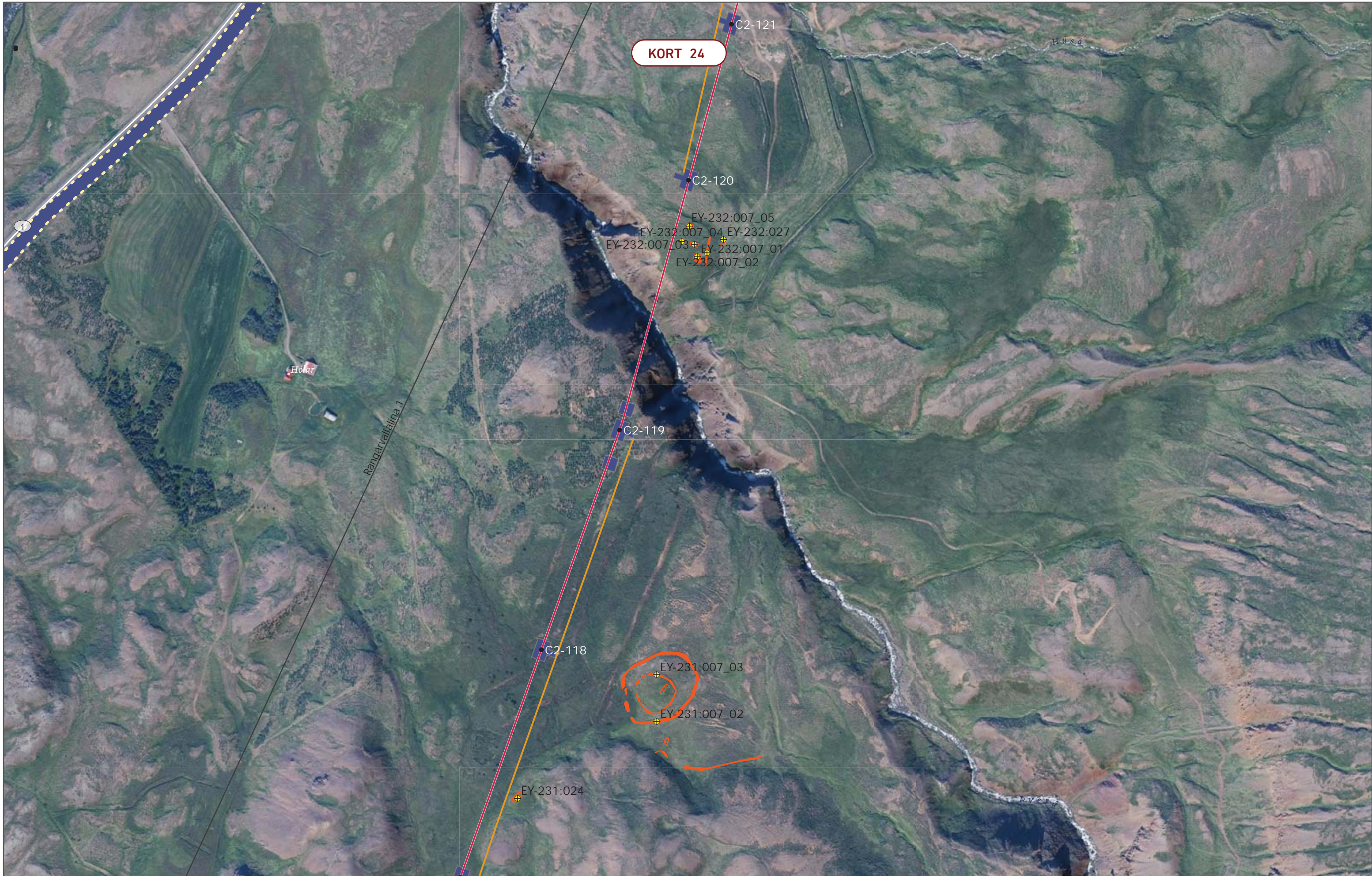
- ⊕ Skráðar fornleifar
- Fornleifar
- Möstur
- Mastrastæði/Strengingarplan
- Jarðstrengur
- Línuleiðakostir

- Nýjar vegslóðir
- Styrking eldri vega/slóða
- Núverandi háspennulínur



Heimildir: Loftmyndir ehf, 2021
 Hnitakerfi: ISN93
 Verknúmer: 5.663.218
 Höfundur: ST
 Síðast vísitáð: 9.3.2022
 Síðast útgæfið: 15.3.2022
 Skrá: Fornleifar.aprx

	Fornleifar C2 <i>Kort 16:</i> Geirhildargarðar
BLÖNDULÍNA 3	

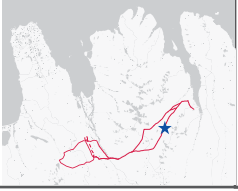


KORT 24

- Skráðar fornleifar
- Fornleifar
- Möstur

- Mastrastæði/Strengingarplan
- Jarðstrengur
- Línuleiðakostir

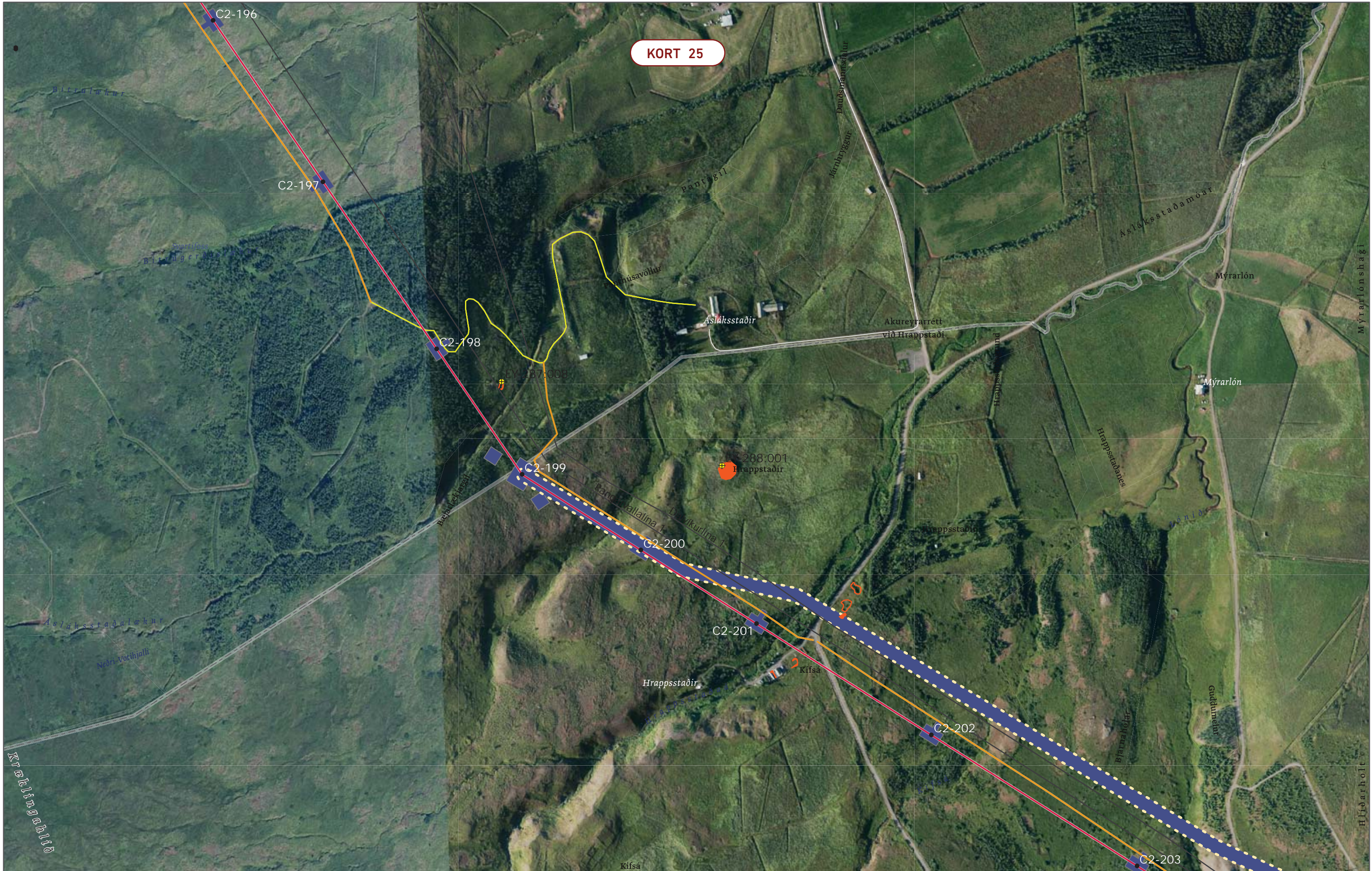
- Nýjar vegslóðir
- Núverandi háspennulínur



Heimildir: Loftmyndir ehf, 2021
 Hnitakerfi: ISN93
 Verknúmer: 5.663.218
 Höfundur: ST
 Síðast vísitáð: 9.3.2022
 Síðast útgæfið: 15.3.2022
 Skrá: Fornleifar.aprx

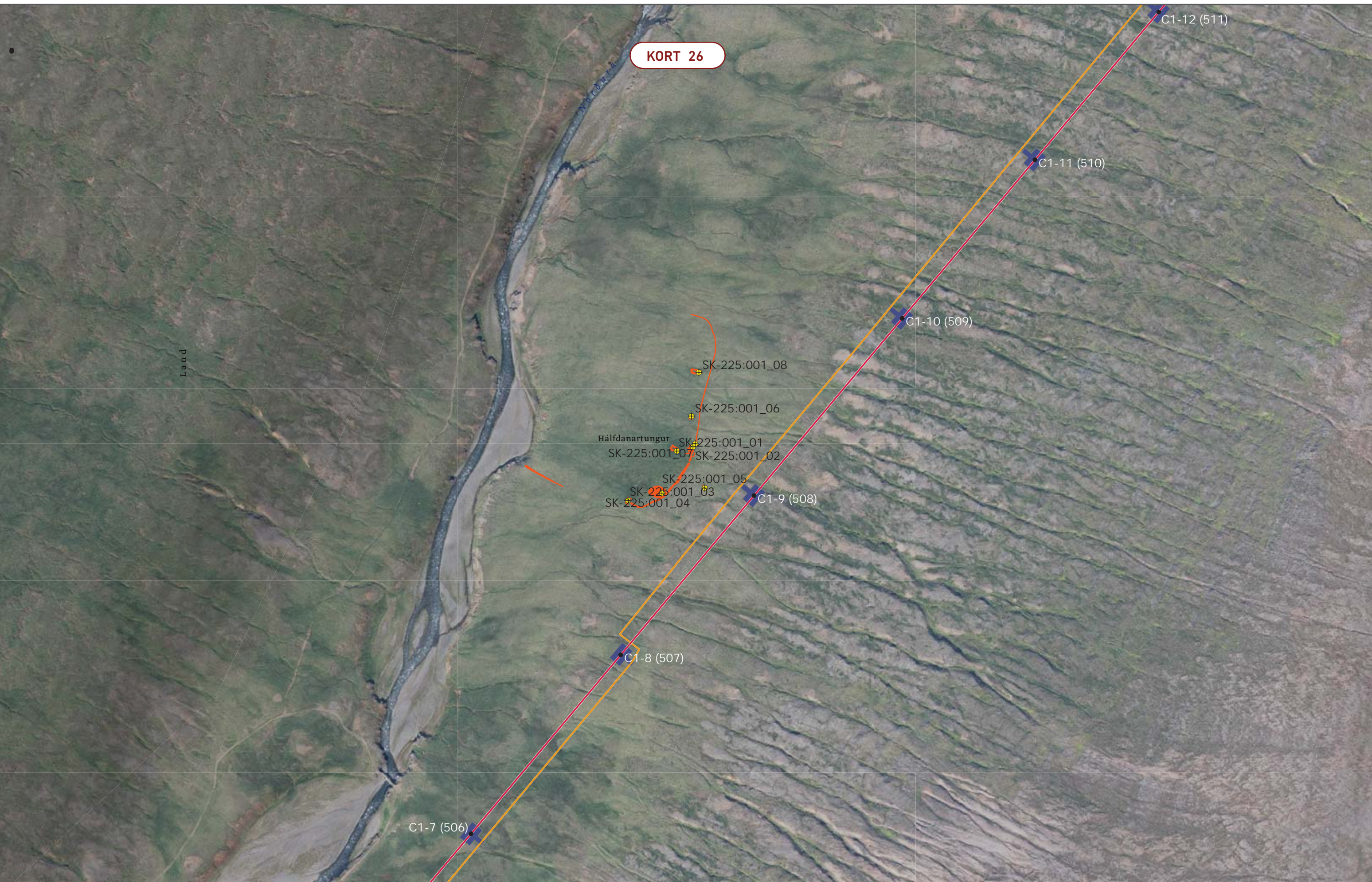
	Fornleifar C2 Kort 17: Hólasei

KORT 25



<ul style="list-style-type: none"> ✦ Skráðar fornleifar ■ Fornleifar • Möstur 	<ul style="list-style-type: none"> ■ Mastrastæði/Strengingarplan ■ Jarðstrengur — Línuleiðakostir 	<ul style="list-style-type: none"> — Nýjar vegslóðir — Styrking eldri vega/slóða — Núverandi háspennulínur 	<ul style="list-style-type: none"> --- Mörk sveitarfélaga 			<p> Heimildir: Loftmyndir ehf, 2021 Hnitakerfi: ISN93 Verknúmer: 5.663.218 Höfundur: ST Síðast vísitíð: 9.3.2022 Síðast útgáfub: 15.3.2022 Skrá: Fornleifar.aprx </p>	<p> LANDSNET BLÖNDULÍNA 3 </p>	<p> Fornleifar C Kort 18: Rafnstaðir </p>
--	--	---	--	--	--	---	--	--

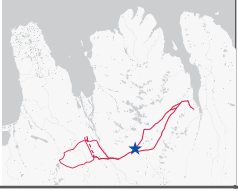
KORT 26



Skráðar fornleifar
 Fornleifar

Möstur
 Mastrastæði/Strengingarplan

Línuleiðakostir
 Nýjar vegslóðir



Heimildir: Loftmyndir ehf, 2021
 Hnitakerfi: ISN93
 Verknúmer: 5.663.218
 Höfundur: ST
 Síðast vísitáð: 9.3.2022
 Síðast útgæfið: 15.3.2022
 Skrá: Fornleifar.aprx

BLÖNDULÍNA 3

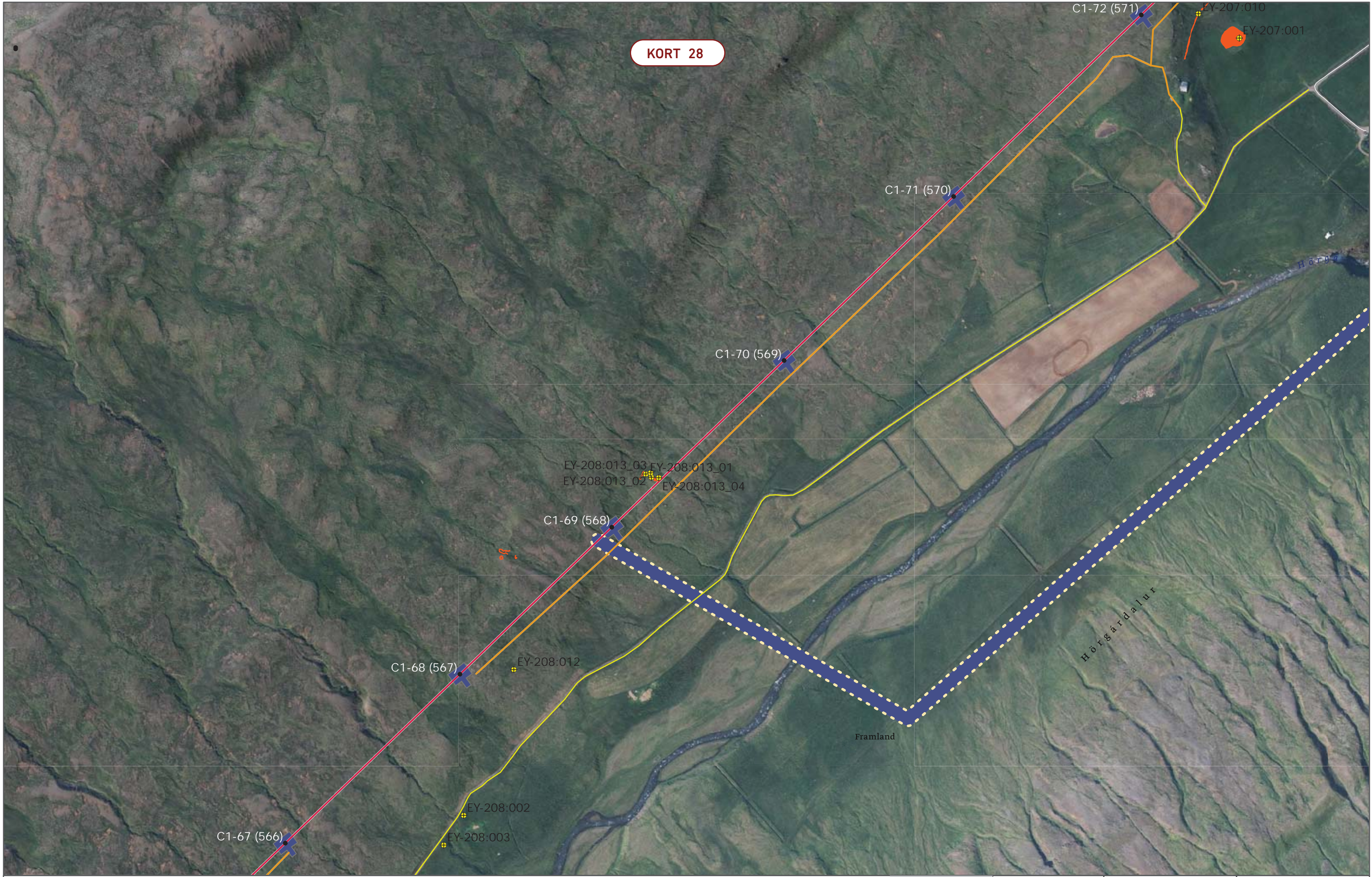
Fornleifar C1/C1b
 Kort 19:
 Hálfánartungur




KORT 27








<ul style="list-style-type: none"> Skráðar fornleifar Fornleifar Möstur 	<ul style="list-style-type: none"> Mastrastæði/Strengingarplan Línuleiðakostir Nýjar vegslóðir 	<ul style="list-style-type: none"> Styrking eldri vega/slóða 			<p> Heimildir: Loftmyndir ehf, 2021 Hnitakerfi: ISN93 Verknúmer: 5.663.218 Höfundur: ST Síðast vísitáð: 9.3.2022 Síðast útgáfib: 15.3.2022 Skrá: Fornleifar.aprx </p>	<p> LANDSNET BLÖNDULÍNA 3 </p>	<p> Fornleifar C1/C1b Kort 20: Saurbæjarsel </p>
---	--	--	--	--	---	--	---

KORT 28





-  Skráðar fornleifar
-  Fornleifar
-  Möstur

-  Mastrastæði/Strengingarplan
-  Jarðstrengur
-  Linuleiðakostir

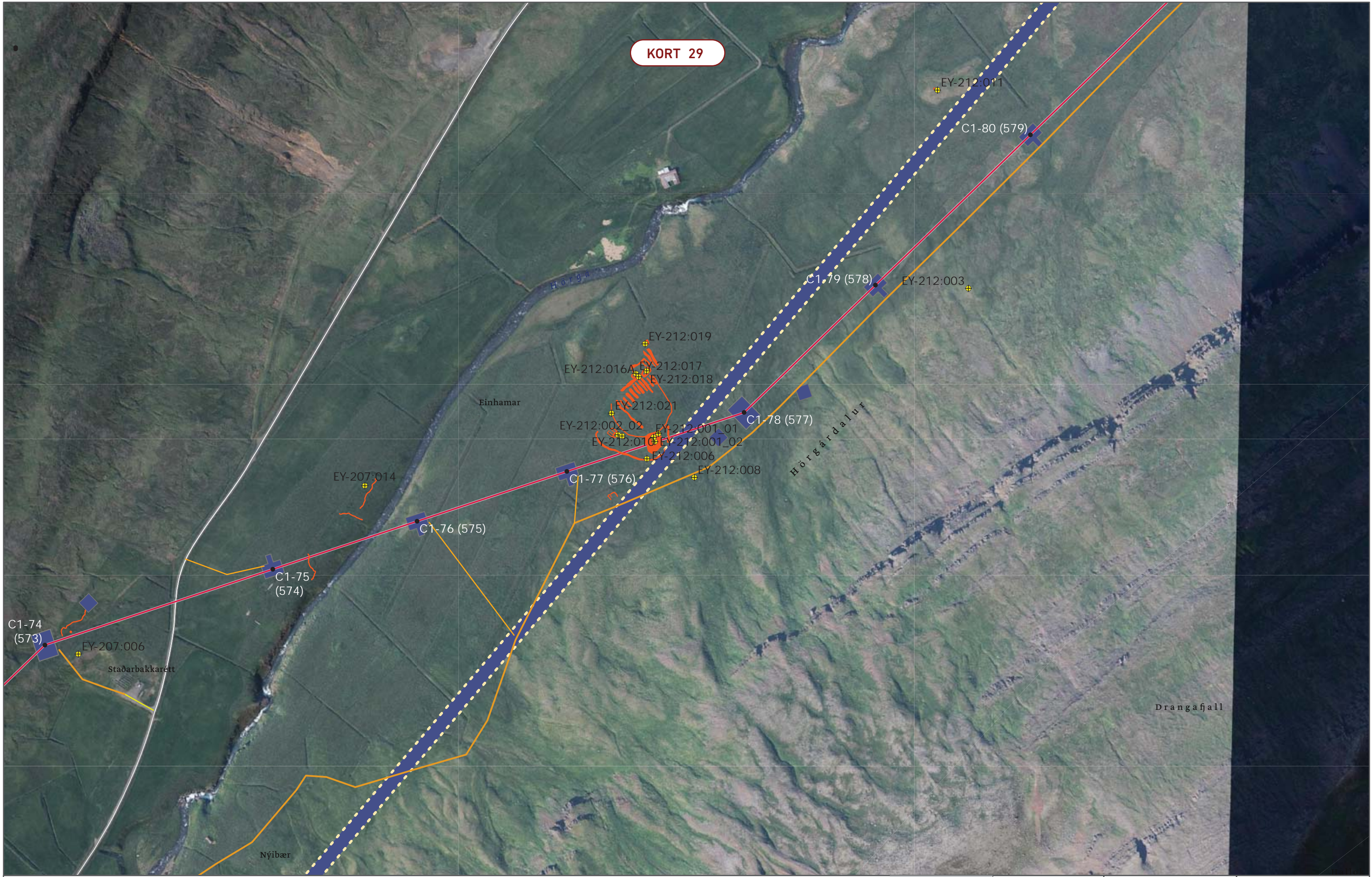
-  Nýjar vegslóðir
-  Styrking eldri vega/slóða



Heimildir: Loftmyndir ehf, 2021
 Hnitakerfi: ISN93
 Verknúmer: 5.663.218
 Höfundur: ST
 Síðast vísitáð: 9.3.2022
 Síðast útgæfið: 15.3.2022
 Skrá: Fornleifar.aprx

	Fornleifar C1/C1b Kort 21: Ásgerðarstöðasel
BLÖNDULÍNA 3	

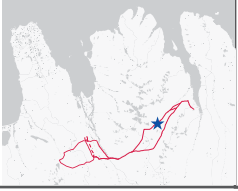
KORT 29



- ✚ Skráðar fornleifar
- Fornleifar
- Möstur

- Mastrastæði/Strengingarplan
- Jarðstrengur
- Línuleiðakostir

- Nýjar vegslóðir
- Styrking eldri vega/slóða



Heimildir: Loftmyndir ehf, 2021
 Hnitakerfi: ISN93
 Verknúmer: 5.663.218
 Höfundur: ST
 Síðast vísitáð: 9.3.2022
 Síðast útgæfið: 15.3.2022
 Skrá: Fornleifar.aprx

	Fornleifar C1/C1b Kort 22: Einhamar
BLÖNDULÍNA 3	

KORT 30

Slæmbímúli

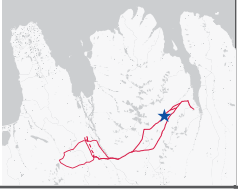
Gerði

Höfna

Staðartungubúðir



- + Skráðar fornleifar
- Fornleifar
- Möstur
- Mastrastæði/Strengingarplan
- Línuleiðakostir
- Nýjar vegslóðir



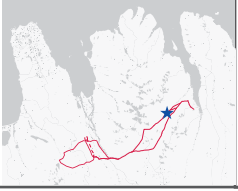
Heimildir: Loftmyndir ehf., 2021
 Hnitakerfi: ISN93
 Verknúmer: 5.663.218
 Höfundur: ST
 Síðast vísitíð: 9.3.2022
 Síðast útgæfið: 15.3.2022
 Skrá: Fornleifar.aprx

	Fornleifar C1/C1b Kort 23: Sandhólar
BLÖNDULÍNA 3	

KORT 31

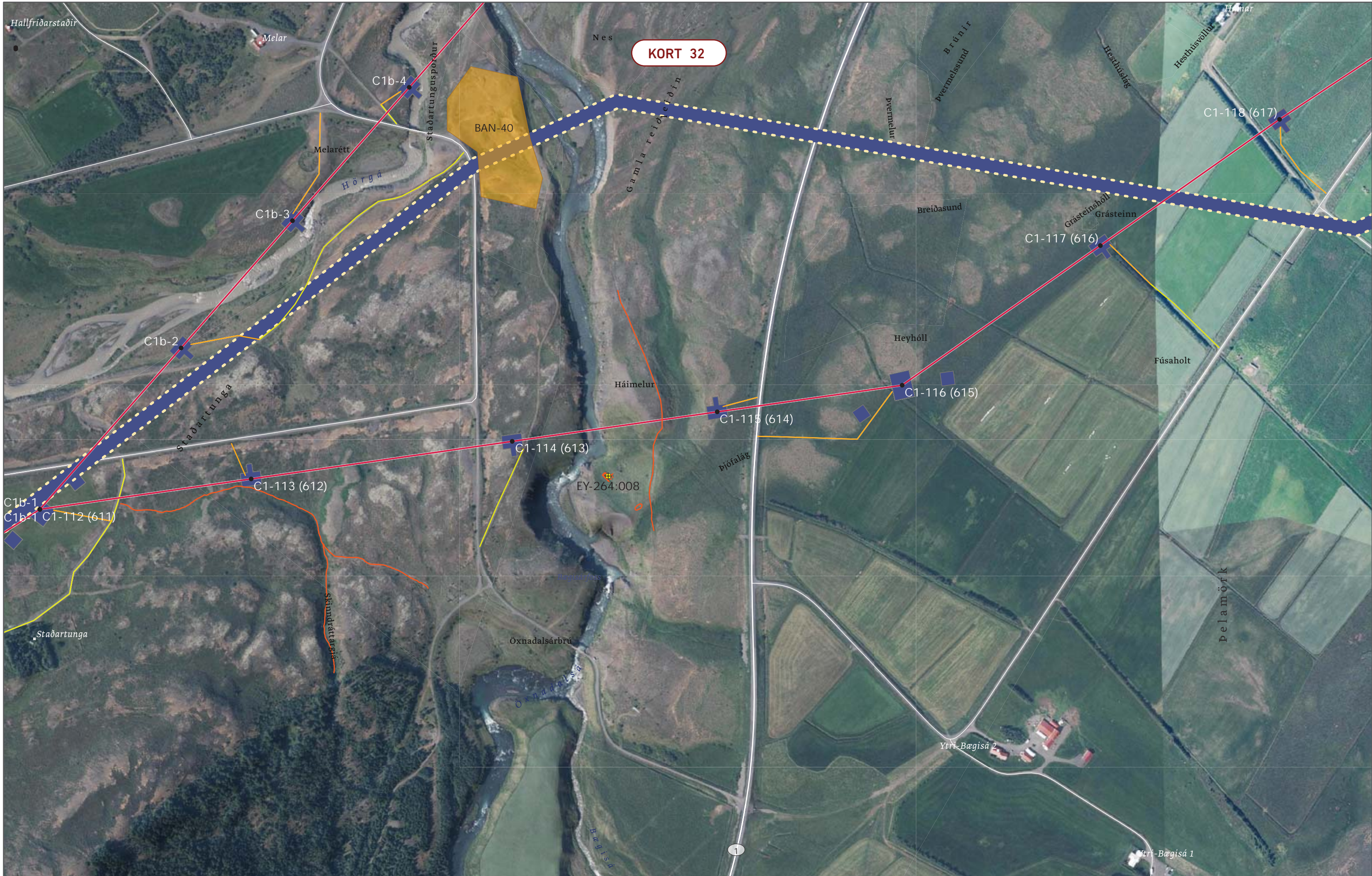


- ✚ Skráðar fornleifar
- Fornleifar
- Möstur
- Mastrastæði/Strengingarplan
- jarðstrengur
- Línuleiðakostir
- Nýjar vegslóðir



Heimildir: Loftmyndir ehf, 2021
 Hnitakerfi: ISN93
 Verknúmer: 5.663.218
 Höfundur: ST
 Síðast vísitáð: 9.3.2022
 Síðast útgæfið: 15.3.2022
 Skrá: Fornleifar.aprx

	Fornleifar C1/C1b <i>Kort 24: Skuggi</i>
BLÖNDULÍNA 3	

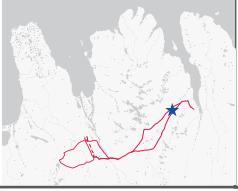


KORT 32

- Skráðar fornleifar
- Fornleifar
- Möstur

- Mastrastæði/Strengingarplan
- Jarðstrengur
- Línuleiðakostir

- Styrking eldri vega/slóða
- Námur

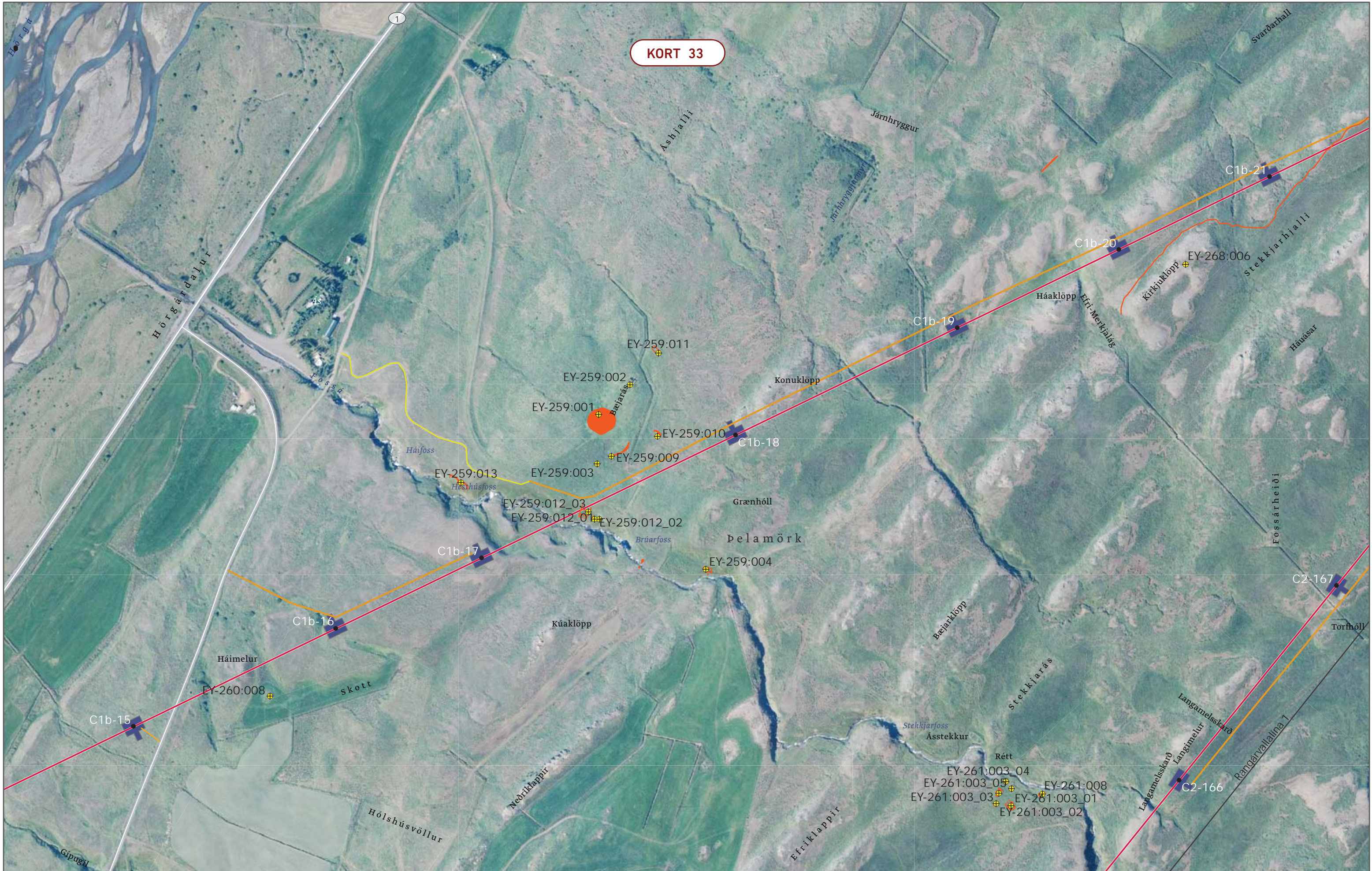


Heimildir: Loftmyndir ehf, 2021
 Hnitakerfi: ISN93
 Verknúmer: 5.663.218
 Höfundur: ST
 Síðast vísitöl: 9.3.2022
 Síðast útgæfið: 15.3.2022
 Skrá: Fornleifar.aprx

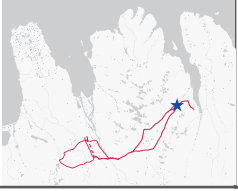
BLÖNDULÍNA 3

Fornleifar C1
 Kort 25:
 Kot

KORT 33

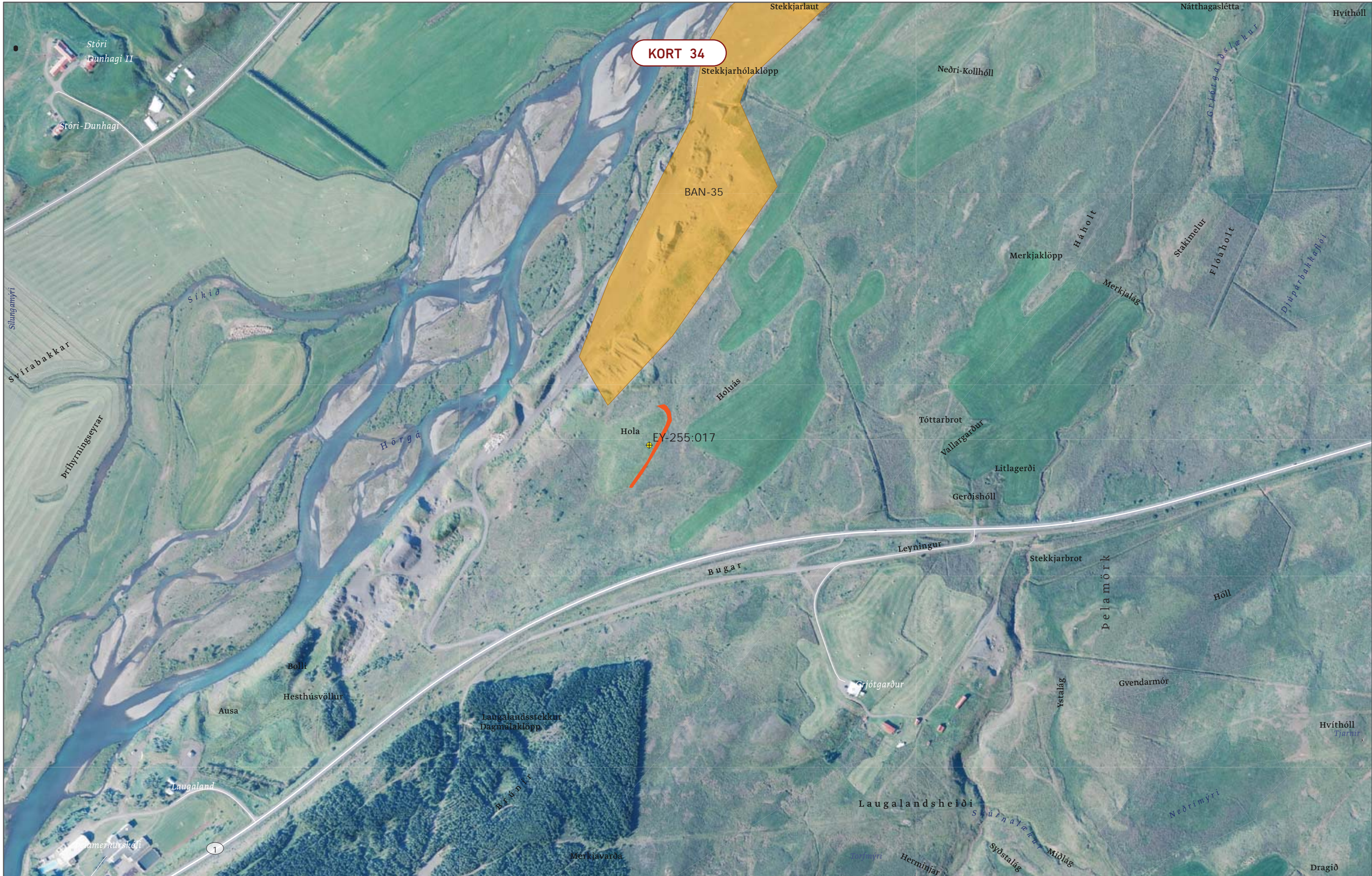


- + Skráðar fornleifar
- Fornleifar
- Möstur
- Mastrastæði/Strengingarplan
- Línuleiðakostir
- Nýjar vegslóðir
- Styrking eldri vega/slóða
- Núverandi háspennulínur



Heimildir: Loftmyndir ehf., 2021
 Hnitakerfi: ISN93
 Verknúmer: 5.663.218
 Höfundur: ST
 Síðast vísitíð: 9.3.2022
 Síðast útféið: 15.3.2022
 Skrá: Fornleifar.aprx




	Fornleifar C1b Kort 26: Ás
BLÖNDULÍNA 3	

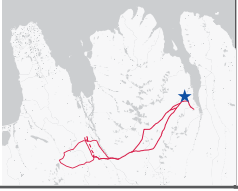


KORT 34

BAN-35

Hóla EY-255:017

-  Skráðar fornleifar
-  Fornleifar
-  Námur



Heimildir: Loftmyndir ehf, 2021
 Hnitakerfi: ISN93
 Verknúmer: 5.663.218
 Höfundur: ST
 Síðast vísitíð: 9.3.2022
 Síðast útgæfið: 15.3.2022
 Skrá: Fornleifar.aprx

LANDSNET

BLÖNDULÍNA 3

Fornleifar BAN-35
 Kort 27:
 Hóla

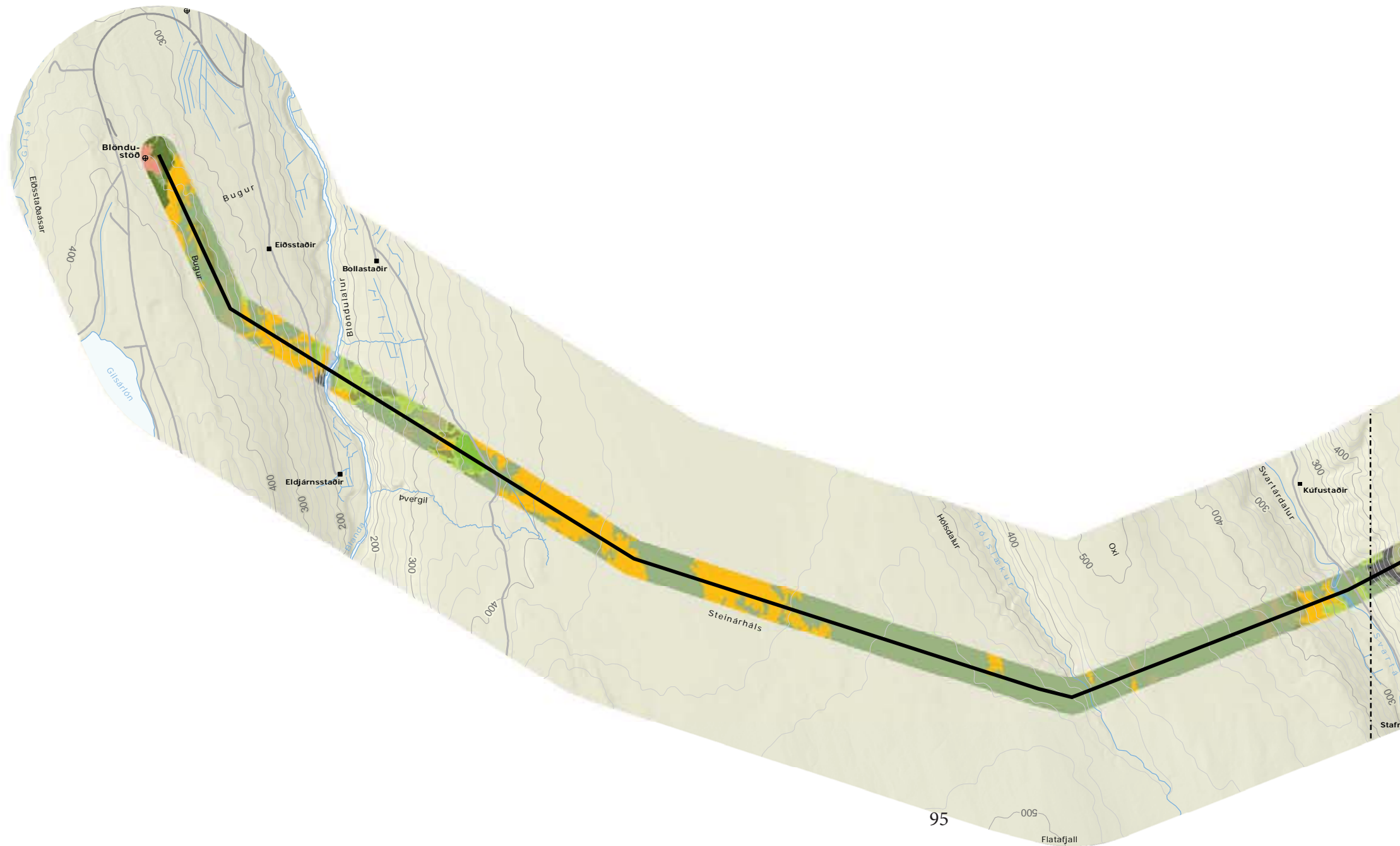


Vistlendiskort



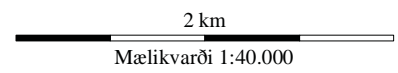
KORT 35

4. viðauki. Kort af athugunarsvæðinu við Blöndulínu 3.



**Blöndulína 3
Vistlendakort**

- Línukostir**
- Loftlína
 - - - Jarðstrengur
- Vistlendi**
- L1 Melar- og sandlendi
 - L3 Skriður og klettur
 - L4 Eyrar
 - L5 Moslendi
 - L8 Votlendi
 - L9 Graslendi
 - L10 Mólendi
- L14 Aðrar landgerðir**
- L14.1 Þéttbýli og annað manngert land
 - L14.2 Tún og akurlendi
 - L14.3 Skógrækt
 - L14.4 Alaskalúpína
- Mannvirki**
- Bær, hús
 - ✚ Kirkja
 - ⊕ Veitumannvirki
 - Vegur, bundið slitlag
 - Vegur, óbundið slitlag
 - ☁ Stöðuvatn, tjörn
 - ~ Á, lækur
 - Hæðarlína, 100 m hæðamismunur
 - Hæðarlína, 20 m hæðamismunur



Línuleið A1

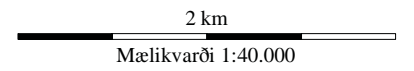


KORT 36

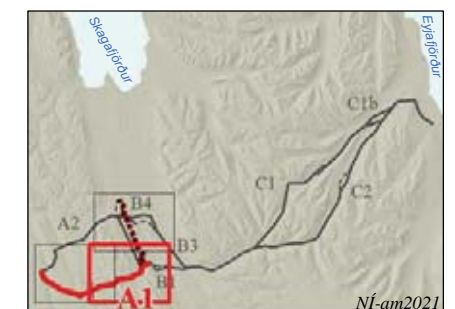


**Blöndulína 3
Vistlendakort**

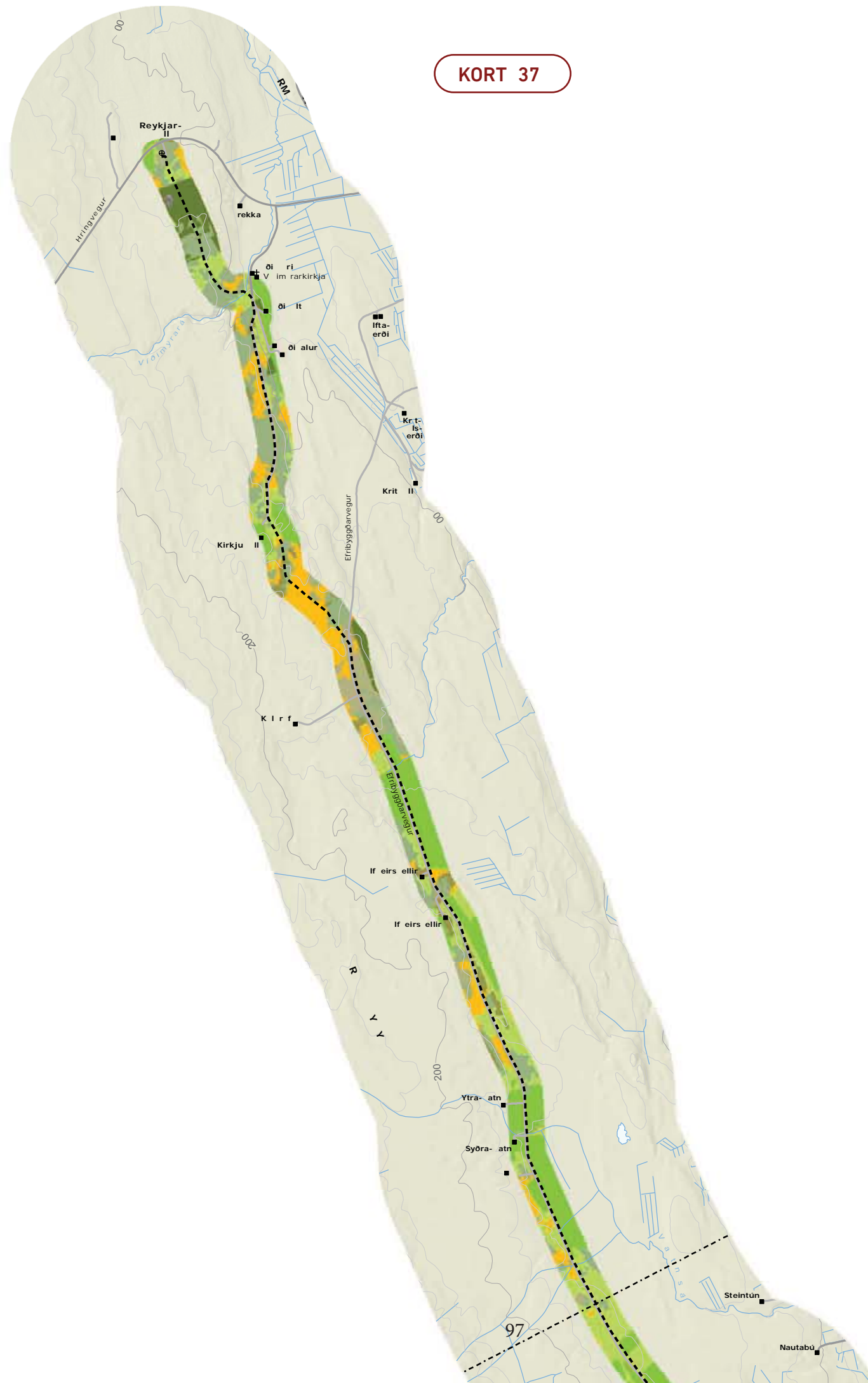
- Línukostir**
- Loftlína
 - - - Jarðstrengur
- Vistlendi**
- L1 Melar- og sandlendi
 - L3 Skríður og klettur
 - L4 Eyrar
 - L5 Moslendi
 - L8 Votlendi
 - L9 Graslendi
 - L10 Mólendi
 - L14 Aðrar landgerðir
 - L14.1 Þéttbýli og annað manngert land
 - L14.2 Tún og akurlendi
 - L14.3 Skógrækt
 - L14.4 Alaskalúpína
- Mannvirki**
- Bær, hús
 - ✚ Kirkja
 - ⊕ Veitumannvirki
 - Vegur, bundið slitlag
 - Vegur, óbundið slitlag
 - ☁ Stöðuvatn, tjörn
 - ~ Á, lækur
 - Hæðarlína, 100 m hæðamismunur
 - Hæðarlína, 20 m hæðamismunur



Línuleið A1

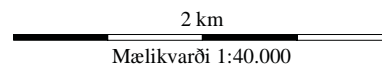


KORT 37



**Blöndulína 3
Vistlendakort**

- Línukostir**
- Loftlína
 - - - Jarðstrengur
- Vistlendi**
- L1 Melar- og sandlendi
 - L3 Skriður og klettur
 - L4 Eyrar
 - L5 Moslendi
 - L8 Votlendi
 - L9 Graslendi
 - L10 Mólendi
 - L14 Aðrar landgerðir
 - L14.1 Þéttbýli og annað manngert land
 - L14.2 Tún og akurlendi
 - L14.3 Skógrækt
 - L14.4 Alaskalúpína
- Mannvirki**
- Bær, hús
 - ✚ Kirkja
 - ⊕ Veitumannvirki
- Vegur, bundið slitlag
- Vegur, óbundið slitlag
- ☁ Stöðuvatn, tjörn
- ~ Á, lækur
- Hæðarlína, 100 m hæðamismunur
- Hæðarlína, 20 m hæðamismunur



Línuleið A1



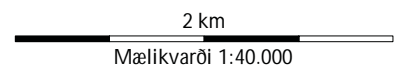
KORT 38



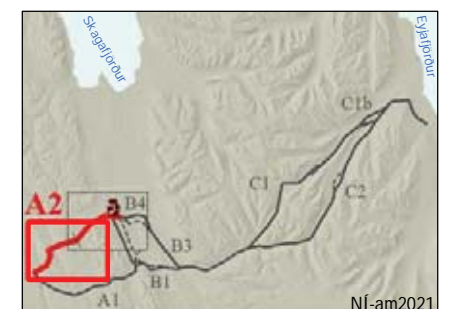
Úttekt á vistgerðum og flóru vegna Blöndulínu 3

Blöndulína 3 Vistlendakort

- Línukostir**
- Loftlína
 - - - Jarðstrengur
- Vistlendi**
- L1 Melar- og sandlendi
 - L2 Moldir
 - L3 Skriður og klettur
 - L4 Eyrar
 - L5 Moslendi
 - L8 Votlendi
 - L9 Graslendi
 - L10 Mólendi
- L14 Aðrar landgerðir**
- L14.1 Þéttbýli og annað manngert land
 - L14.2 Tún og akurlendi
 - L14.3 Skógrækt
 - L14.4 Alaskalúpína
 - L14.5 Uppgræðslur
- Mannvirki**
- Bær, hús
 - ✚ Kirkja
 - ⊕ Veitumannvirki
 - Vegur, bundið slitlag
 - Vegur, óbundið slitlag
 - ☁ Stöðuvatn, tjörn
 - ~ Á, lækur
 - ~ Hæðarlína, 100 m hæðamismunur
 - ~ Hæðarlína, 20 m hæðamismunur



Línuleið A2

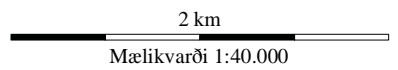


KORT 39

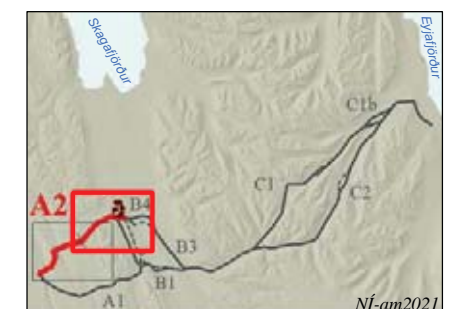


Blöndulína 3 Vistlendakort

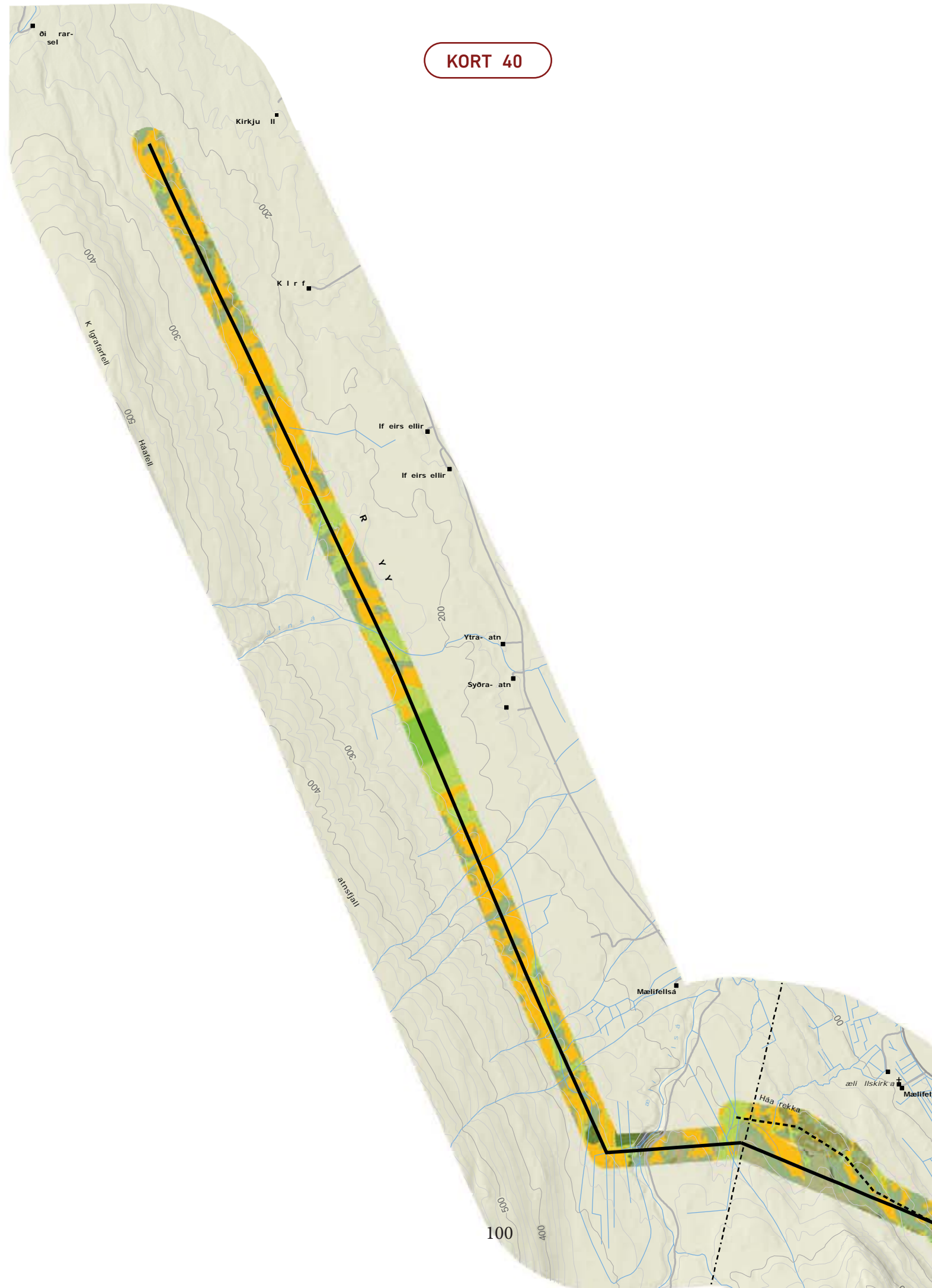
- Línukostir**
- Loflína
 - - - Jarðstrengur
- Vistlendi**
- L1 Melar- og sandlendi
 - L2 Moldir
 - L3 Skriður og klettar
 - L4 Eyrar
 - L5 Moslendi
 - L8 Votlendi
 - L9 Graslendi
 - L10 Mólendi
- L14 Aðrar landgerðir**
- L14.1 Þéttbýli og annað manngert land
 - L14.2 Tún og akurlendi
 - L14.3 Skógrækt
 - L14.4 Alaskalúpína
 - L14.5 Þpgræðslur
- Mannvirki**
- Bær, hús
 - ✚ Kirkja
 - ⊕ Veitumannvirki
 - Vegur, bundið slitlag
 - Vegur, óbundið slitlag
 - ☁ Stöðuvatn, tjörn
 - ~ Á, lækur
 - Hæðarlína, 100 m hæðamismunur
 - Hæðarlína, 20 m hæðamismunur



Línuleið A

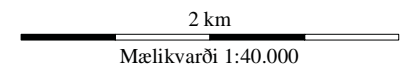


KORT 40

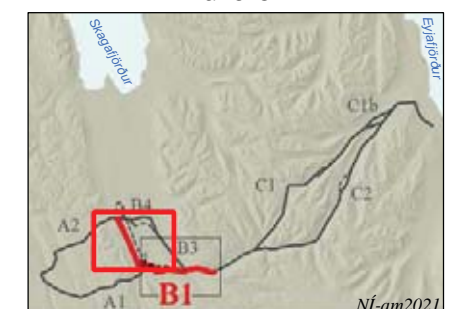


**Blöndulína 3
Vistlendakort**

- Línukostir**
- Loftlína
 - - - Jarðstrengur
- Vistlendi**
- L1 Melar- og sandlendi
 - L3 Skriður og klettar
 - L4 Eyrar
 - L5 Moslendi
 - L8 Votlendi
 - L9 Graslendi
 - L10 Mólendi
 - L14 Aðrar landgerðir
 - L14.1 Þéttbýli og annað manngert land
 - L14.2 Tún og akurlendi
 - L14.3 Skógrækt
 - L14.5 ppgæðslur
- Mannvirki**
- Bær, hús
 - ✚ Kirkja
 - ⊕ Veitumannvirki
 - Vegur, bundið slitlag
 - Vegur, óbundið slitlag
 - ☁ Stöðuvatn, tjörn
 - ~ Á, lækur
 - Hæðarlína, 100 m hæðamismunur
 - Hæðarlína, 20 m hæðamismunur



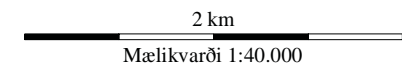
Línuleið B1



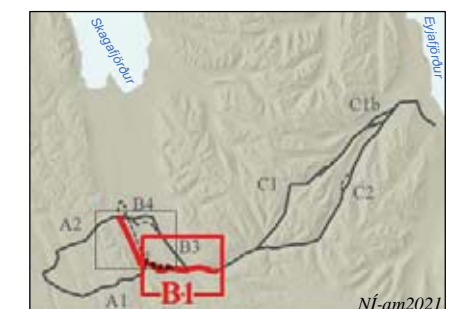
KORT 41

Blöndulína 3 Vistlendakort

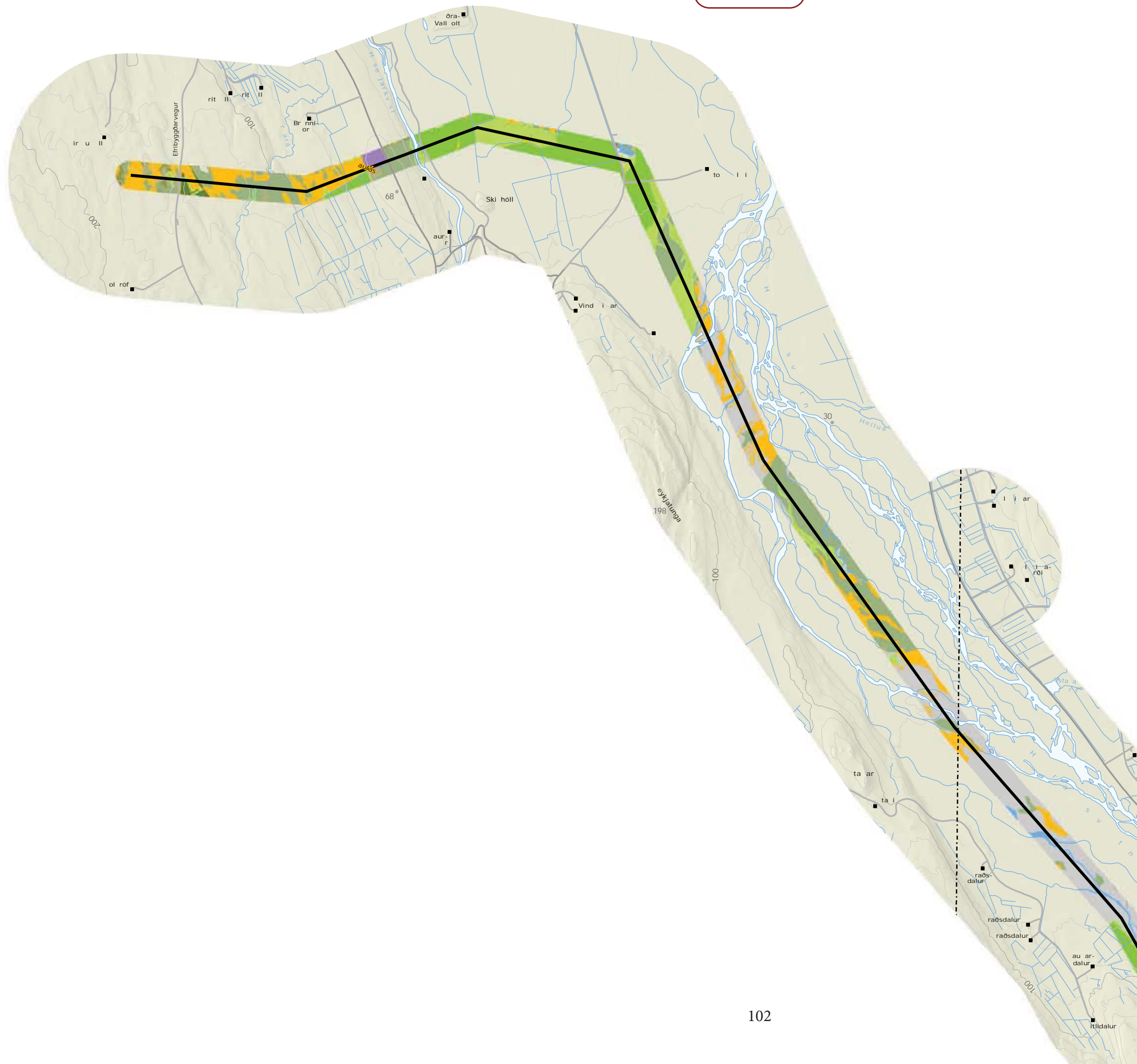
- | | |
|---|---------------------------------|
| Línukostir | Mannvirki |
| — Loflína | ■ Bær, hús |
| - - - Jarðstrengur | ✚ Kirkja |
| Vistlendi | ⊙ Veitumannvirki |
| ■ L1 Melar- og sandlendi | — Vegur, bundið slitlag |
| ■ L3 Skriður og klettur | — Vegur, óbundið slitlag |
| ■ L4 Eyrar | ☁ Stöðuvatn, tjörn |
| ■ L5 Moslendi | ~ Á, lækur |
| ■ L8 Votlendi | — Hæðarlína, 100 m hæðamismunur |
| ■ L9 Graslendi | — Hæðarlína, 20 m hæðamismunur |
| ■ L10 Mólendi | |
| L14 Aðrar landgerðir | |
| ■ L14.1 Þéttbýli og annað manngert land | |
| ■ L14.2 Tún og akurlendi | |
| ■ L14.3 Skógrækt | |
| ■ L14.5 Þpgræðslur | |



Línuleið B1



KORT 42



Blöndulína 3 Vistlendakort

Línukostir

- Loftlína
- - - Jarðstrengur

Vistlendi

- L1 Melar- og sandlendi
- L2 Moldir
- L4 Eyrar
- L5 Moslendi
- L8 Votlendi
- L9 Graslendi
- L10 Mólendi

L14 Aðrar landgerðir

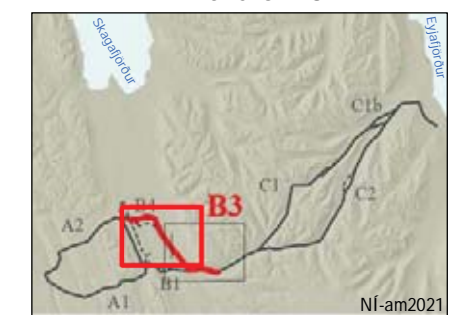
- L14.1 Þéttbýli og annað mangert land
- L14.2 Tún og akurlendi
- L14.3 Skógrækt
- L14.4 Alaskalúpína
- L14.5 Uppgræðslur

Mannvirki

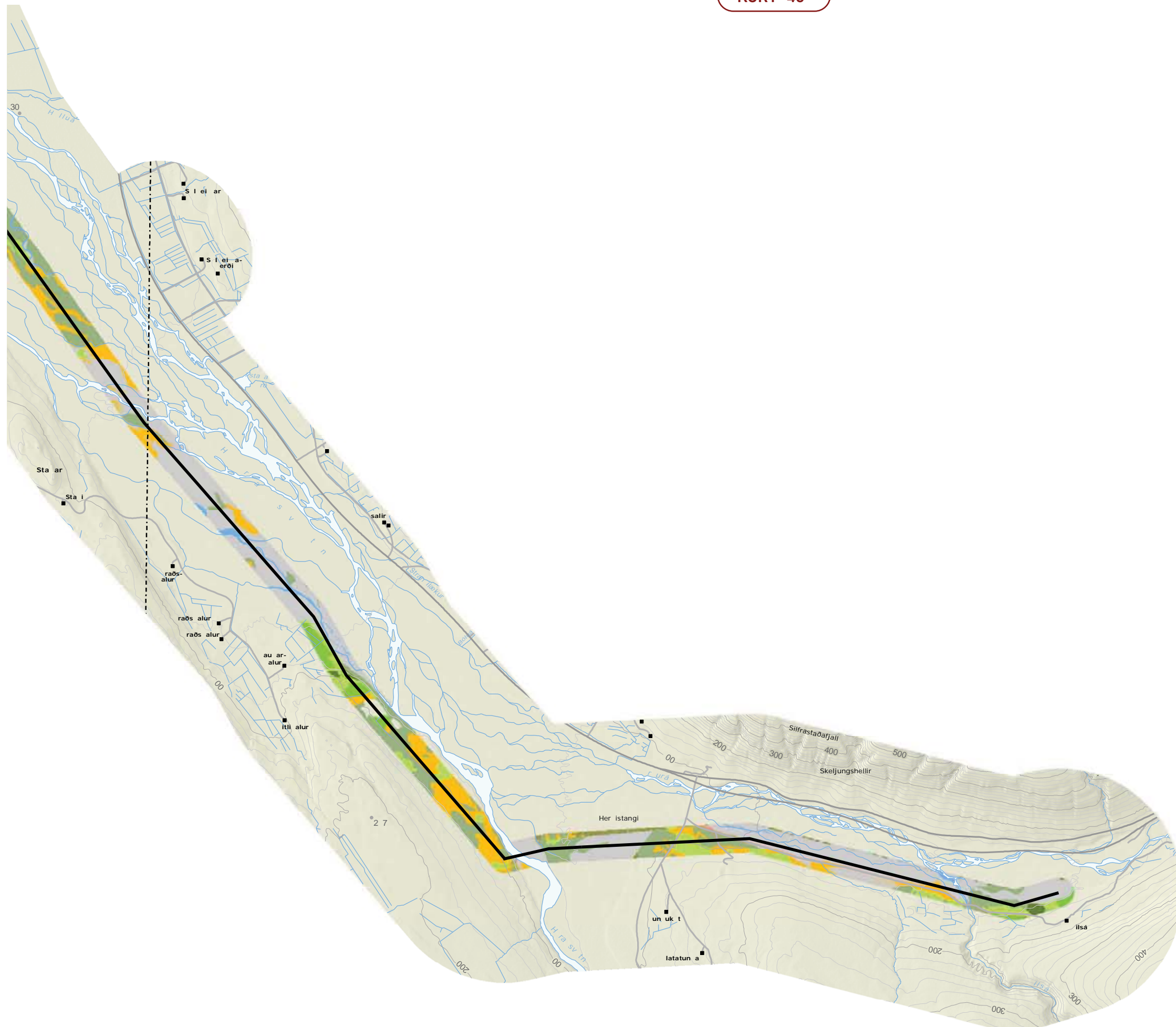
- Bær, hús
- ✚ Kirkja
- ⊙ Veitumannvirki
- Vegur, bundið slitlag
- Vegur, óbundið slitlag
- ☁ Stöðuvatn, tjörn
- ~ Á, lækur
- Hæðarlína, 100 m hæðamismunur
- Hæðarlína, 20 m hæðamismunur

2 km
Mælikvarði 1:40.000

Línuleið B3

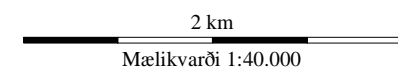


KORT 43

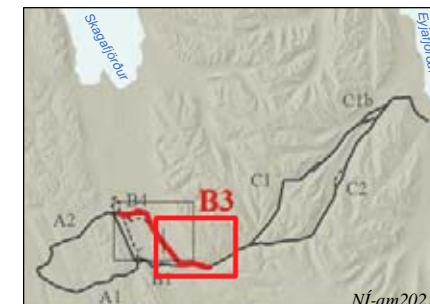


**Blöndulína 3
Vistlendakort**

- Línukostir**
- Loftlína
 - - - Jarðstrengur
- Vistlendi**
- L1 Melar- og sandlendi
 - L2 Moldir
 - L4 Eyrar
 - L5 Moslendi
 - L8 Votlendi
 - L9 Graslendi
 - L10 Mólendi
- L14 Aðrar landgerðir**
- L14.1 Þéttbýli og annað manngert land
 - L14.2 Tún og akurlendi
 - L14.3 Skógrækt
 - L14.4 Alaskalúpína
 - L14.5 Þpgræðslur
- Mannvirki**
- Bær, hús
 - ✚ Kirkja
 - ⊕ Veitumannvirki
 - Vegur, bundið slitlag
 - Vegur, óbundið slitlag
 - ☁ Stöðuvatn, tjörn
 - ~ Á, lækur
 - Hæðarlína, 100 m hæðamismunur
 - Hæðarlína, 20 m hæðamismunur

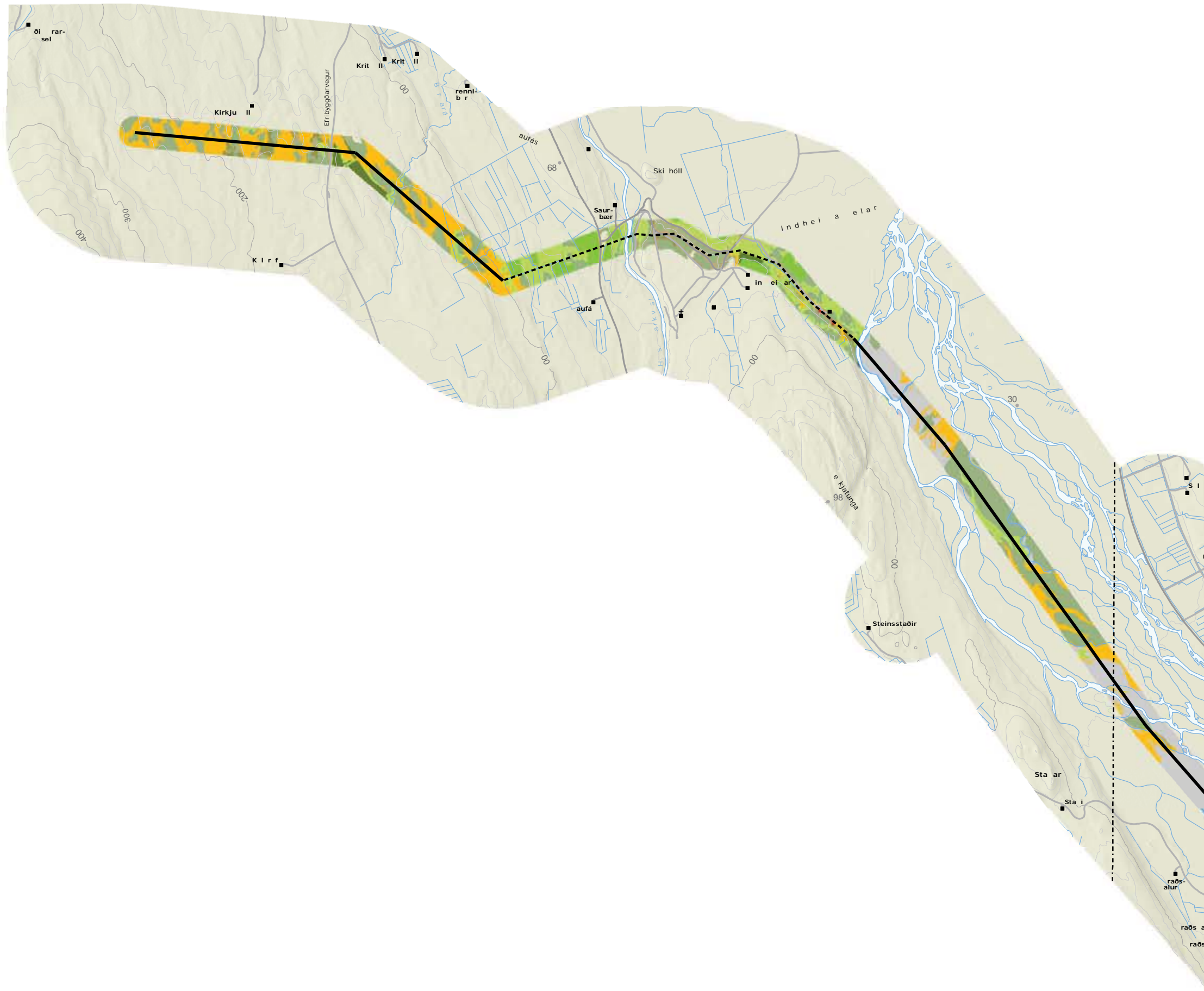


Línuleið B3



KORT 44

**Blöndulína 3
Vistlendakort**



Línukostir

- Loflína
- - - Loflína og jarðstrengur

Vistlendi

- L1 Melar- og sandlendi
- L3 Skriður og klettur
- L4 Eyrar
- L5 Moslendi
- L8 Votlendi
- L9 Graslendi
- L10 Mólendi
- L12 Jarðhitasvæði

L14 Aðrar landgerðir

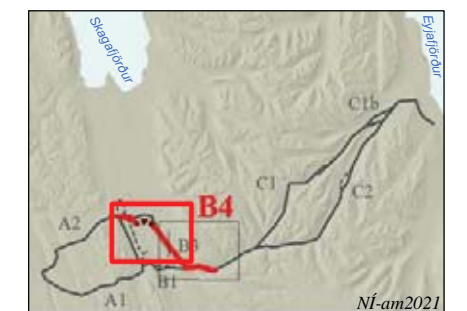
- L14.1 Þéttbýli og annað manngert land
- L14.2 Tún og akurlendi
- L14.3 Skógrækt
- L14.5 Þpgræðslur

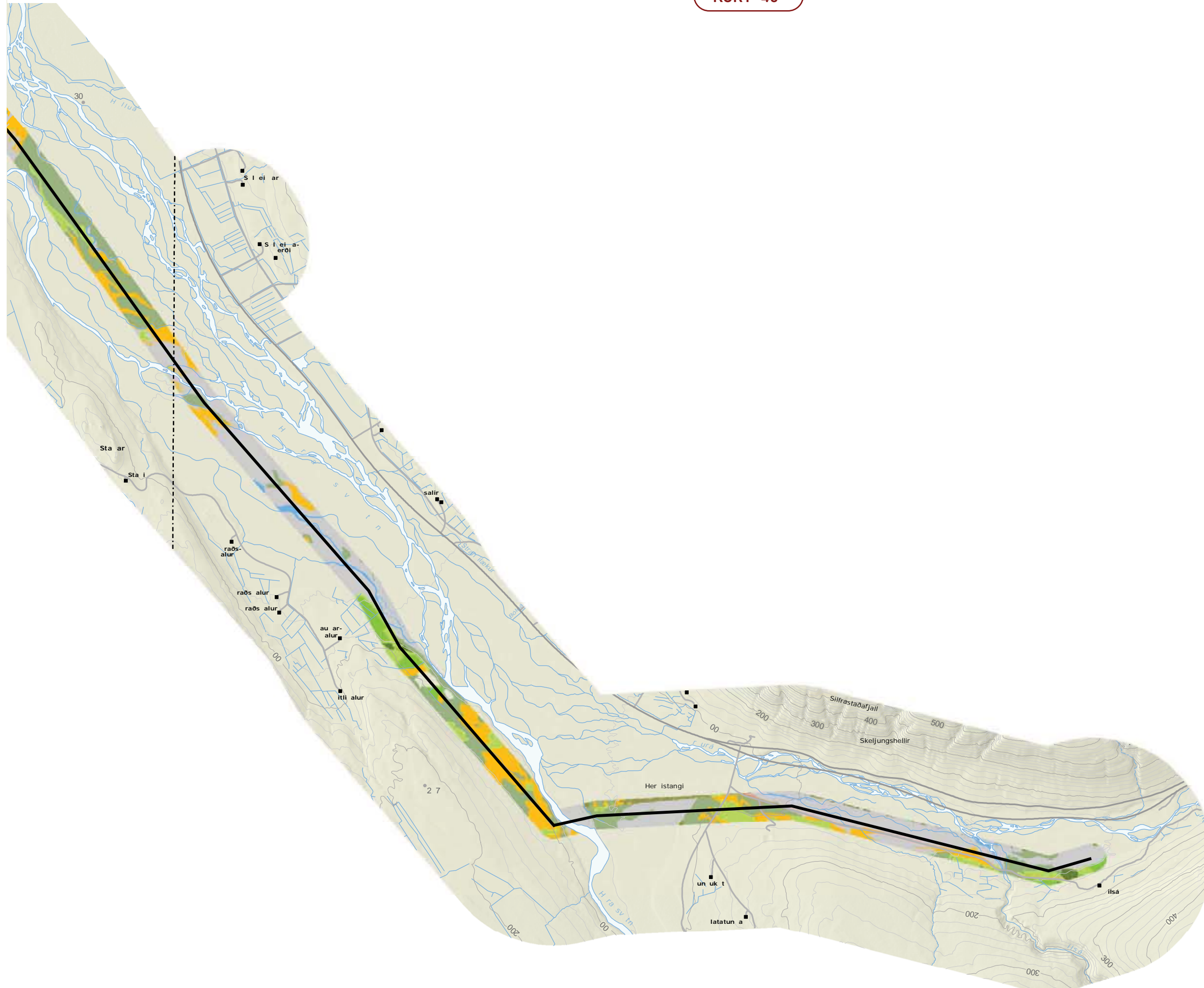
Mannvirki

- Bær, hús
- ✚ Kirkja
- ⊙ Veitumannvirki
- Vegur, bundið slitlag
- Vegur, óbundið slitlag
- ☁ Stöðuvatn, tjörn
- ~ Á, lækur
- Hæðarlína, 100 m hæðamismunur
- Hæðarlína, 20 m hæðamismunur

2 km
Mælikvarði 1:40.000

Línuleið B





Blöndulína 3 Vistlendakort

Línukostir

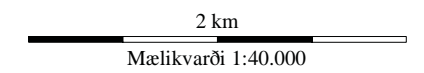
- Loflína
- - - Loflína og jarðstrengur

Vistlendi

- L1 Melar- og sandlendi
- L3 Skriður og klettur
- L4 Eyrar
- L5 Moslendi
- L8 Votlendi
- L9 Graslendi
- L10 Mólendi
- L12 Jarðhitasvæði
- L14 Aðrar landgerðir
 - L14.1 Þéttbýli og annað manngert land
 - L14.2 Tún og akurlendi
 - L14.3 Skógrækt
 - L14.5 Þppgræðslur

Mannvirki

- Bær, hús
- ✚ Kirkja
- ⊙ Veitumannvirki
- Vegur, bundið slitlag
- Vegur, óbundið slitlag
- ☁ Stöðuvatn, tjörn
- ~ Á, lækur
- Hæðarlína, 100 m hæðamismunur
- Hæðarlína, 20 m hæðamismunur



Línuleið B



KORT 46

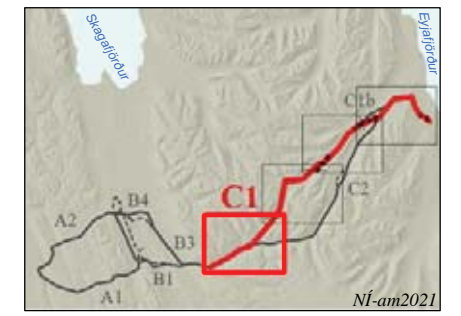


Blöndulína 3 Vistlendakort

- | | |
|--------------------------------------|---------------------------------|
| Línukostir | Mannvirki |
| — Loftlína | ■ Bær, hús |
| - - - Jarðstrengur | ⊕ Kirkja |
| Vistlendi | ⊕ Veitumannvirki |
| L1 Melar- og sandlendi | — Vegur, bundið slitlag |
| L2 Moldir | — Vegur, óbundið slitlag |
| L3 Skriður og klettur | ☁ Stöðuvatn, tjörn |
| L4 Eyrar | ~ Á, lækur |
| L5 Moslendi | ~ Hæðarlína, 100 m hæðamismunur |
| L8 Votlendi | ~ Hæðarlína, 20 m hæðamismunur |
| L9 Graslendi | |
| L10 Mólendi | |
| L14 Aðrar landgerðir | |
| L14.1 Þéttbýli og annað mangert land | |
| L14.2 Tún og akurlendi | |
| L14.3 Skógrækt | |
| L14.4 Alaskalúpína | |
| L14.5 Þpgræðslur | |

2 km
Mælikvarði 1:40.000

Línuleið 1

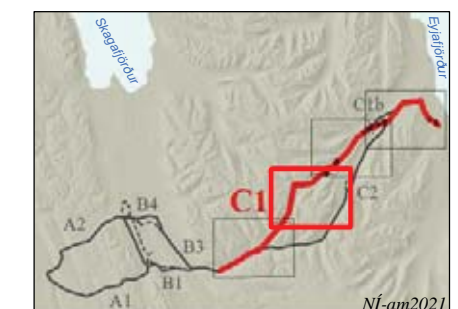




Blöndulína 3 Vistlendakort

- Línukostir**
- Loftlína
 - - - Jarðstrengur
- Vistlendi**
- L1 Melar- og sandlendi
 - L2 Moldir
 - L3 Skriður og klettur
 - L4 Eyrar
 - L5 Moslendi
 - L8 Votlendi
 - L9 Graslendi
 - L10 Mólendi
 - L14 Aðrar landgerðir
 - L14.1 Þéttbýli og annað manngert land
 - L14.2 Tún og akurlendi
 - L14.3 Skógrækt
 - L14.4 Alaskalúpína
 - L14.5 Þpgræðslur
- Mannvirki**
- Bær, hús
 - ✚ Kirkja
 - ⊙ Veitumannvirki
 - Vegur, bundið slitlag
 - Vegur, óbundið slitlag
 - ☁ Stöðuvatn, tjörn
 - ~ Á, lækur
 - Hæðarlína, 100 m hæðamismunur
 - Hæðarlína, 20 m hæðamismunur
- 2 km
Mælikvarði 1:40.000

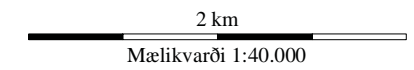
Línuleið 1



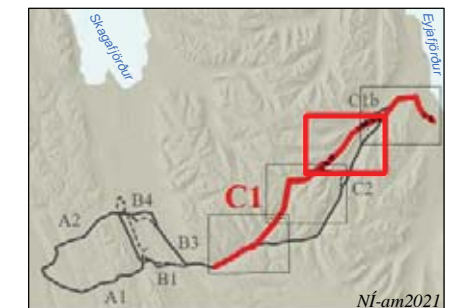
KORT 48

**Blöndulína 3
Vistlendakort**

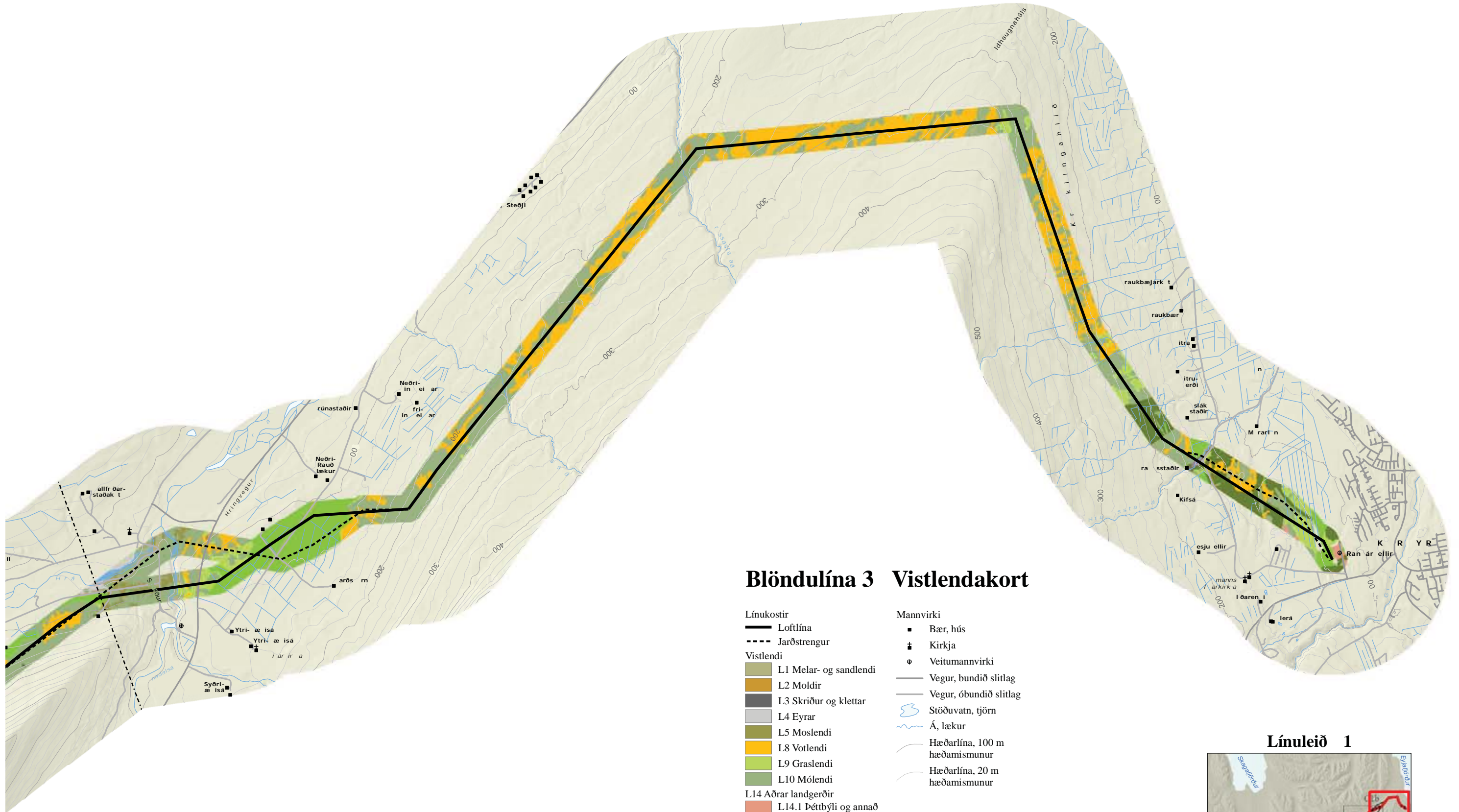
- Línukostir**
- Loflína
 - - - Jarðstrengur
- Vistlendi**
- L1 Melar- og sandlendi
 - L2 Moldir
 - L3 Skriður og klettur
 - L4 Eyrar
 - L5 Moslendi
 - L8 Votlendi
 - L9 Graslendi
 - L10 Mólendi
- L14 Aðrar landgerðir**
- L14.1 Þéttbýli og annað manngert land
 - L14.2 Tún og akurlendi
 - L14.3 Skógrækt
 - L14.4 Alaskalúpína
 - L14.5 Þpgræðslur
- Mannvirki**
- Bær, hús
 - ✚ Kirkja
 - ⊕ Veitumannvirki
- Vegur, bundið slitlag
- Vegur, óbundið slitlag
- ☪ Stöðuvatn, tjörn
- ~ Á, lækur
- Hæðarlína, 100 m hæðamismunur
- Hæðarlína, 20 m hæðamismunur



Línuleið 1

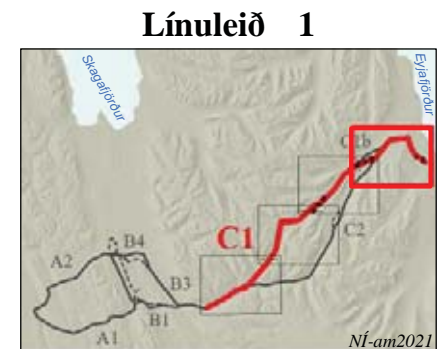


KORT 49



Blöndulína 3 Vistlendakort

- | | |
|---|---------------------------------|
| Línukostir | Mannvirki |
| — Loflína | ■ Bær, hús |
| - - - Jarðstrengur | ✚ Kirkja |
| Vistlendi | ⊕ Veitumannvirki |
| ■ L1 Melar- og sandlendi | — Vegur, bundið slitlag |
| ■ L2 Moldir | — Vegur, óbundið slitlag |
| ■ L3 Skriður og klettur | ☁ Stöðuvatn, tjörn |
| ■ L4 Eyrar | ~ Á, lækur |
| ■ L5 Moslendi | — Hæðarlína, 100 m hæðamismunur |
| ■ L8 Votlendi | — Hæðarlína, 20 m hæðamismunur |
| ■ L9 Graslendi | |
| ■ L10 Mólendi | |
| L14 Aðrar landgerðir | |
| ■ L14.1 Þéttbýli og annað manngert land | |
| ■ L14.2 Tún og akurlendi | |
| ■ L14.3 Skógrækt | |
| ■ L14.4 Alaskalúpína | |
| ■ L14.5 Þppgræðslur | |



2 km
Mælikvarði 1:40.000

KORT 50

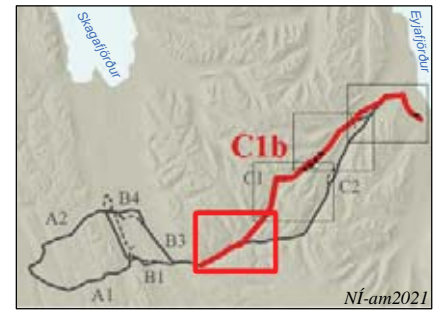


Blöndulína 3 Vistlendakort

- | | |
|---|---------------------------------|
| Línukostir | Mannvirki |
| — Loftlína | ■ Bær, hús |
| - - - Jarðstrengur | ⚓ Kirkja |
| Vistlendi | ⊕ Veitumannvirki |
| ■ L1 Melar- og sandlendi | — Vegur, bundið slitlag |
| ■ L2 Moldir | — Vegur, óbundið slitlag |
| ■ L3 Skriður og klettur | ⊙ Stöðuvatn, tjörn |
| ■ L4 Eyrar | ⊙ Á, lækur |
| ■ L5 Moslendi | — Hæðarlína, 100 m hæðamismunur |
| ■ L8 Votlendi | — Hæðarlína, 20 m hæðamismunur |
| ■ L9 Graslendi | |
| ■ L10 Mólendi | |
| L14 Aðrar landgerðir | |
| ■ L14.1 Þéttbýli og annað manggert land | |
| ■ L14.2 Tún og akurlendi | |
| ■ L14.3 Skógrækt | |
| ■ L14.4 Alaskalúpína | |
| ■ L14.5 Þppgræðslur | |

2 km
Mælikvarði 1:40.000

Línuleið 1

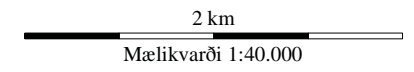


KORT 51

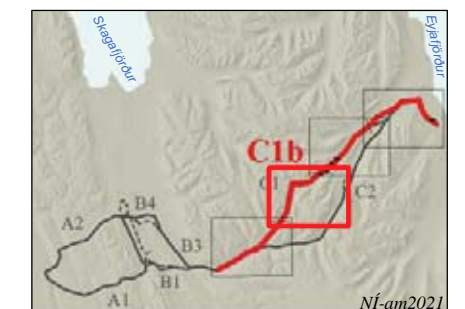


**Blöndulína 3
Vistlendakort**

- Línukostir**
- Loftlína
 - - - Jarðstrengur
- Vistlendi**
- L1 Melar- og sandlendi
 - L2 Moldir
 - L3 Skriður og klettur
 - L4 Eyrar
 - L5 Moslendi
 - L8 Votlendi
 - L9 Graslendi
 - L10 Mólendi
- L14 Aðrar landgerðir**
- L14.1 Þéttbýli og annað mangert land
 - L14.2 Tún og akurlendi
 - L14.3 Skógrækt
 - L14.4 Alaskalúpína
 - L14.5 Þpgræðslur
- Mannvirki**
- Bær, hús
 - ✚ Kirkja
 - ⊙ Veitumannvirki
 - Vegur, bundið slitlag
 - Vegur, óbundið slitlag
 - ☁ Stöðuvatn, tjörn
 - ~ Á, lækur
 - Hæðarlína, 100 m hæðamismunur
 - Hæðarlína, 20 m hæðamismunur



Línuleið 1

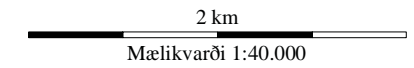


KORT 52

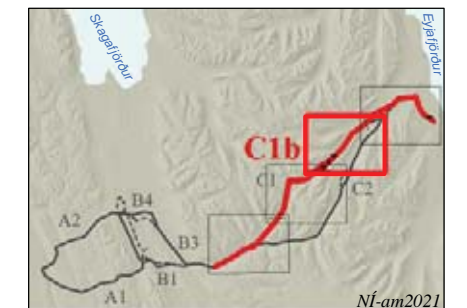
Úttekt á vistgerðum og flóru vegna Blöndulína 3

Blöndulína 3 Vistlendakort

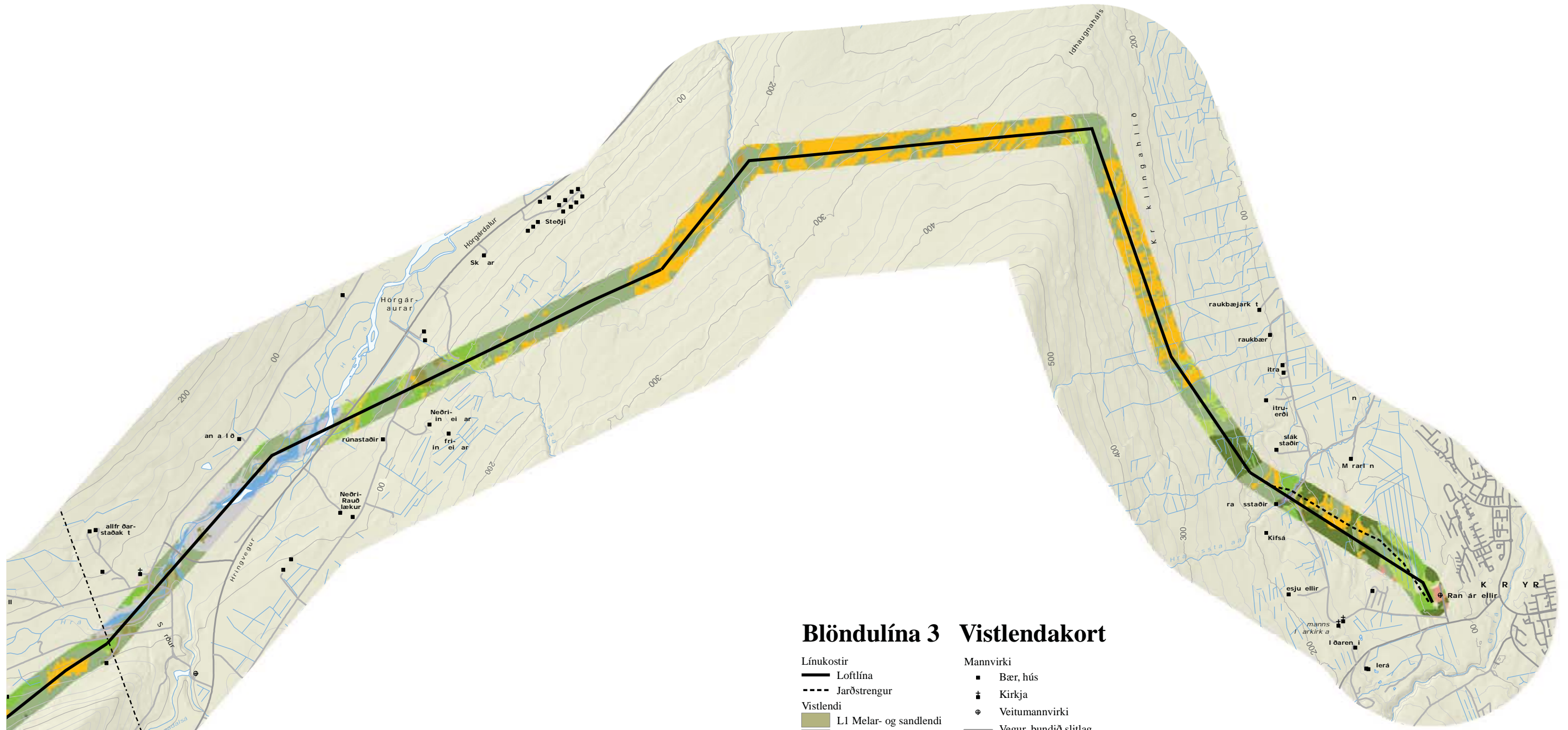
- Línukostir**
- Loftlína
 - - - Jarðstrengur
- Vistlendi**
- L1 Melar- og sandlendi
 - L2 Moldir
 - L3 Skriður og klettur
 - L4 Eyrar
 - L5 Moslendi
 - L8 Votlendi
 - L9 Graslendi
 - L10 Mólendi
- L14 Aðrar landgerðir**
- L14.1 Þéttbýli og annað manngert land
 - L14.2 Tún og akurlendi
 - L14.3 Skógrækt
 - L14.4 Alaskalúpína
 - L14.5 Þpgræðslur
- Mannvirki**
- Bær, hús
 - ✚ Kirkja
 - ⊕ Veitumannvirki
 - Vegur, bundið slitlag
 - Vegur, óbundið slitlag
 - ☁ Stöðuvatn, tjörn
 - ~ Á, lækur
 - Hæðarlína, 100 m hæðamismunur
 - Hæðarlína, 20 m hæðamismunur



Línuleið 1

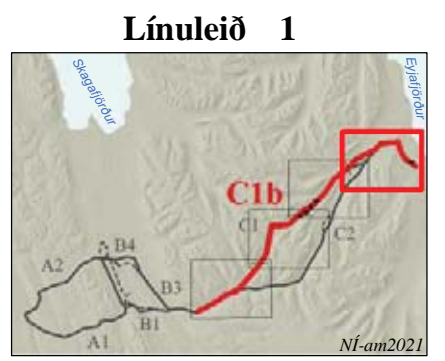
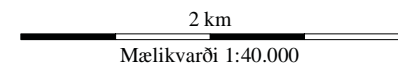


KORT 53

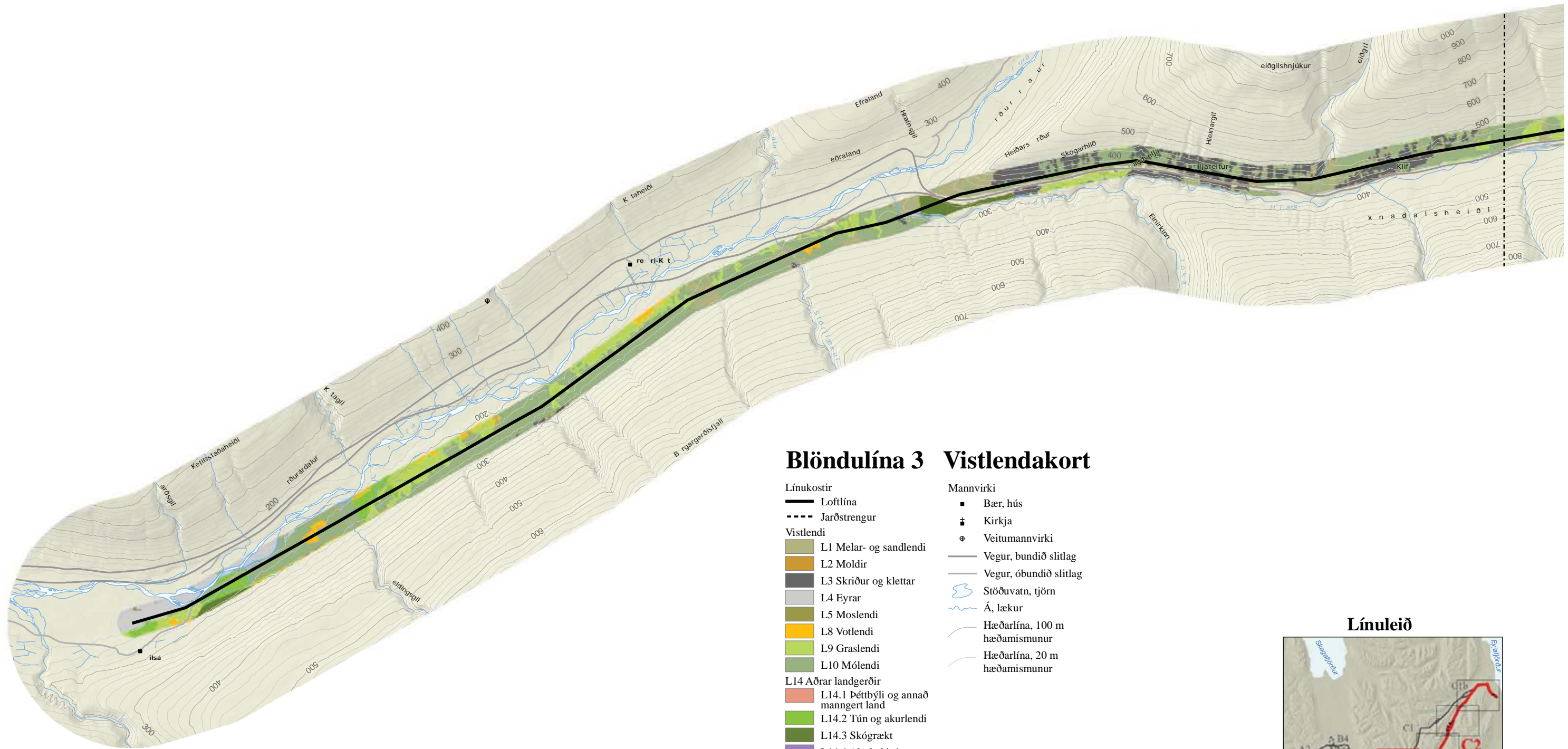


Blöndulína 3 Vistlendakort

- | | |
|--|---------------------------------|
| Línukostir | Mannvirki |
| — Loflína | ■ Bær, hús |
| - - - Jarðstrengur | ✚ Kirkja |
| Vistlendi | ⊕ Veitumannvirki |
| ■ L1 Melar- og sandlendi | — Vegur, bundið slitlag |
| ■ L2 Moldir | — Vegur, óbundið slitlag |
| ■ L3 Skriður og klettur | ☁ Stöðuvatn, tjörn |
| ■ L4 Eyrar | ~ Á, lækur |
| ■ L5 Moslendi | — Hæðarlína, 100 m hæðamismunur |
| ■ L8 Votlendi | — Hæðarlína, 20 m hæðamismunur |
| ■ L9 Graslendi | |
| ■ L10 Mólendi | |
| L14 Aðrar landgerðir | |
| ■ L14.1 Þéttbýli og annað mangert land | |
| ■ L14.2 Tún og akurlendi | |
| ■ L14.3 Skógrækt | |
| ■ L14.4 Alaskalúpína | |
| ■ L14.5 Þpgræðslur | |

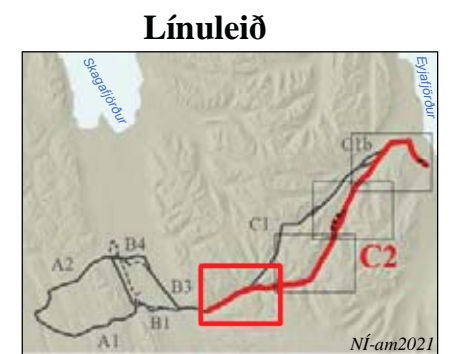
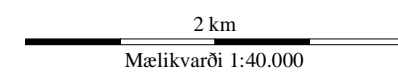


KORT 54



Blöndulína 3 Vistlendakort

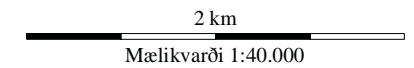
- | | |
|---|---------------------------------|
| Línukostir | Mannvirki |
| — Loflína | ■ Bær, hús |
| - - - Jarðstrengur | ✚ Kirkja |
| Vistlendi | ⊕ Veitumannvirki |
| ■ L1 Melar- og sandlendi | — Vegur, bundið slitlag |
| ■ L2 Moldir | — Vegur, óbundið slitlag |
| ■ L3 Skriður og klettur | ☁ Stöðuvatn, tjörn |
| ■ L4 Eyrar | ~ Á, lækur |
| ■ L5 Moslendi | — Hæðarlína, 100 m hæðamismunur |
| ■ L8 Votlendi | — Hæðarlína, 20 m hæðamismunur |
| ■ L9 Graslendi | |
| ■ L10 Mólendi | |
| L14 Aðrar landgerðir | |
| ■ L14.1 Þéttbýli og annað manngert land | |
| ■ L14.2 Tún og akurlendi | |
| ■ L14.3 Skógrækt | |
| ■ L14.4 Alaskalúpína | |
| ■ L14.5 Þppgræðslur | |



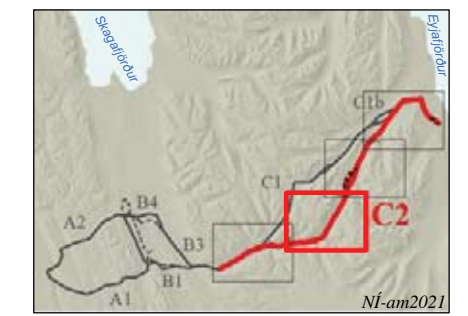


Blöndulína 3 Vistlendakort

- Línukostir**
- Loflína
 - - - Jarðstrengur
- Vistlendi**
- L1 Melar- og sandlendi
 - L2 Moldir
 - L3 Skriður og klettur
 - L4 Eyrar
 - L5 Moslendi
 - L8 Votlendi
 - L9 Graslendi
 - L10 Mólendi
- L14 Aðrar landgerðir**
- L14.1 Þéttbýli og annað manngert land
 - L14.2 Tún og akurlendi
 - L14.3 Skógrækt
 - L14.4 Alaskalúpína
 - L14.5 Þpgræðslur
- Mannvirki**
- Bær, hús
 - ✚ Kirkja
 - ⊕ Veitumannvirki
 - Vegur, bundið slitlag
 - Vegur, óbundið slitlag
 - ☁ Stöðuvatn, tjörn
 - ~ Á, lækur
 - Hæðarlína, 100 m hæðamismunur
 - Hæðarlína, 20 m hæðamismunur



Línuleið

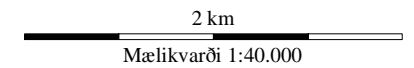




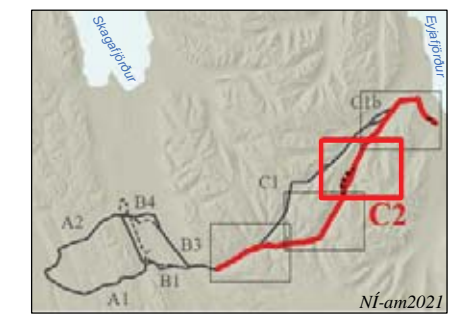
KORT 56

Blöndulína 3 Vistlendakort

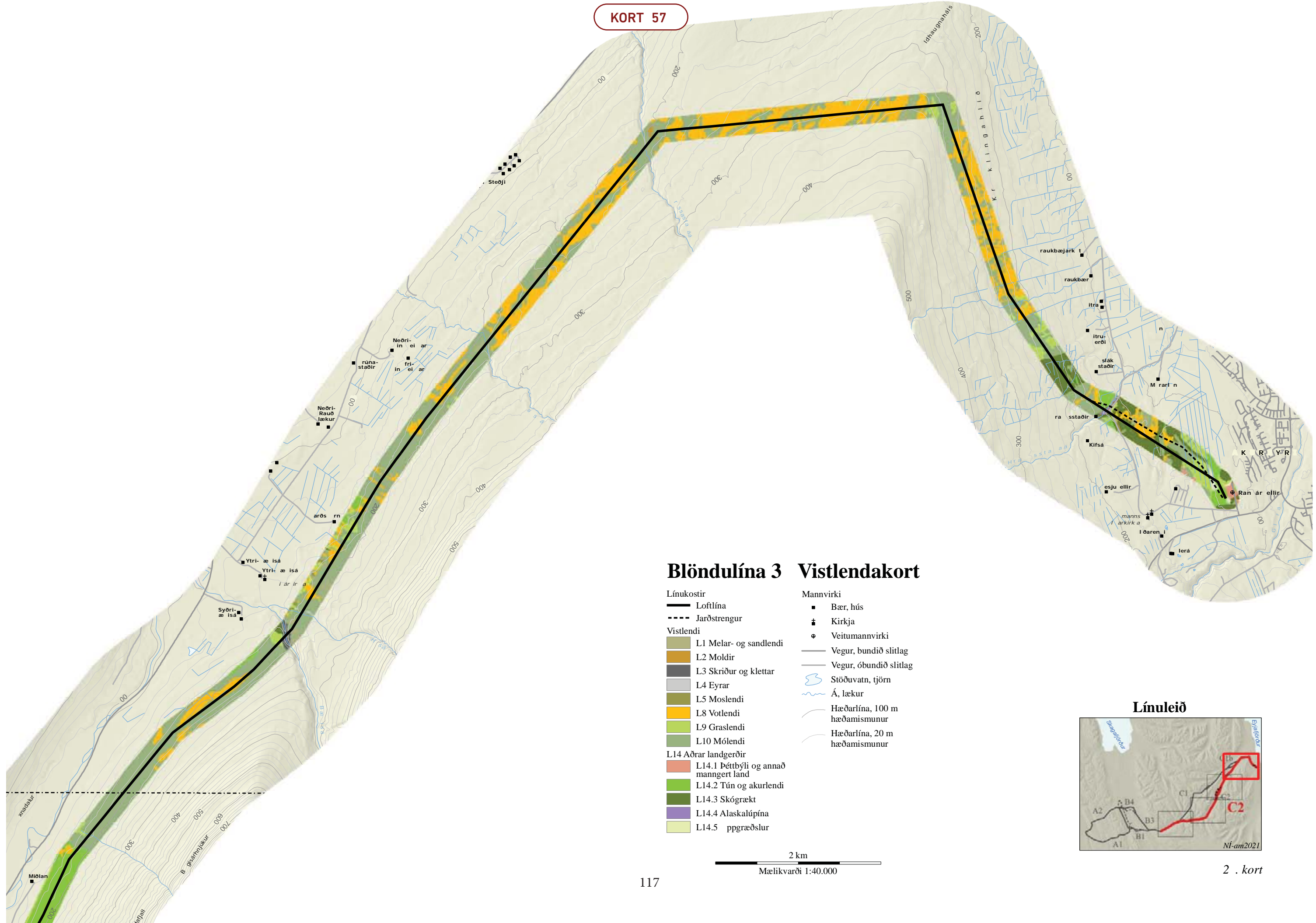
- Línukostir**
- Loflína
 - - - Jarðstrengur
- Vistlendi**
- L1 Melar- og sandlendi
 - L2 Moldir
 - L3 Skriður og klettur
 - L4 Eyrar
 - L5 Moslendi
 - L8 Votlendi
 - L9 Graslendi
 - L10 Mólendi
- L14 Aðrar landgerðir**
- L14.1 Þéttbýli og annað mangert land
 - L14.2 Tún og akurlendi
 - L14.3 Skógrækt
 - L14.4 Alaskalúpína
 - L14.5 Þppgræðslur
- Mannvirki**
- Bær, hús
 - ✚ Kirkja
 - ⊕ Veitumannvirki
 - Vegur, bundið slitlag
 - Vegur, óbundið slitlag
 - ☁ Stöðuvatn, tjörn
 - ~ Á, lækur
 - Hæðarlína, 100 m hæðamismunur
 - Hæðarlína, 20 m hæðamismunur



Línuleið



KORT 57



Blöndulína 3 Vistlendakort

- | | |
|--|---------------------------------|
| Línukostir | Mannvirki |
| — Loflína | ■ Bær, hús |
| - - - Jarðstrengur | ✚ Kirkja |
| Vistlendi | ⊕ Veitumannvirki |
| ■ L1 Melar- og sandlendi | — Vegur, bundið slitlag |
| ■ L2 Moldir | — Vegur, óbundið slitlag |
| ■ L3 Skriður og klettur | ☁ Stöðuvatn, tjörn |
| ■ L4 Eyrar | ~ Á, lækur |
| ■ L5 Moslendi | — Hæðarlína, 100 m hæðamismunur |
| ■ L8 Votlendi | — Hæðarlína, 20 m hæðamismunur |
| ■ L9 Graslendi | |
| ■ L10 Mólendi | |
| L14 Aðrar landgerðir | |
| ■ L14.1 Þéttbýli og annað mangert land | |
| ■ L14.2 Tún og akurlendi | |
| ■ L14.3 Skógrækt | |
| ■ L14.4 Alaskalúpína | |
| ■ L14.5 Þppgræðslur | |

